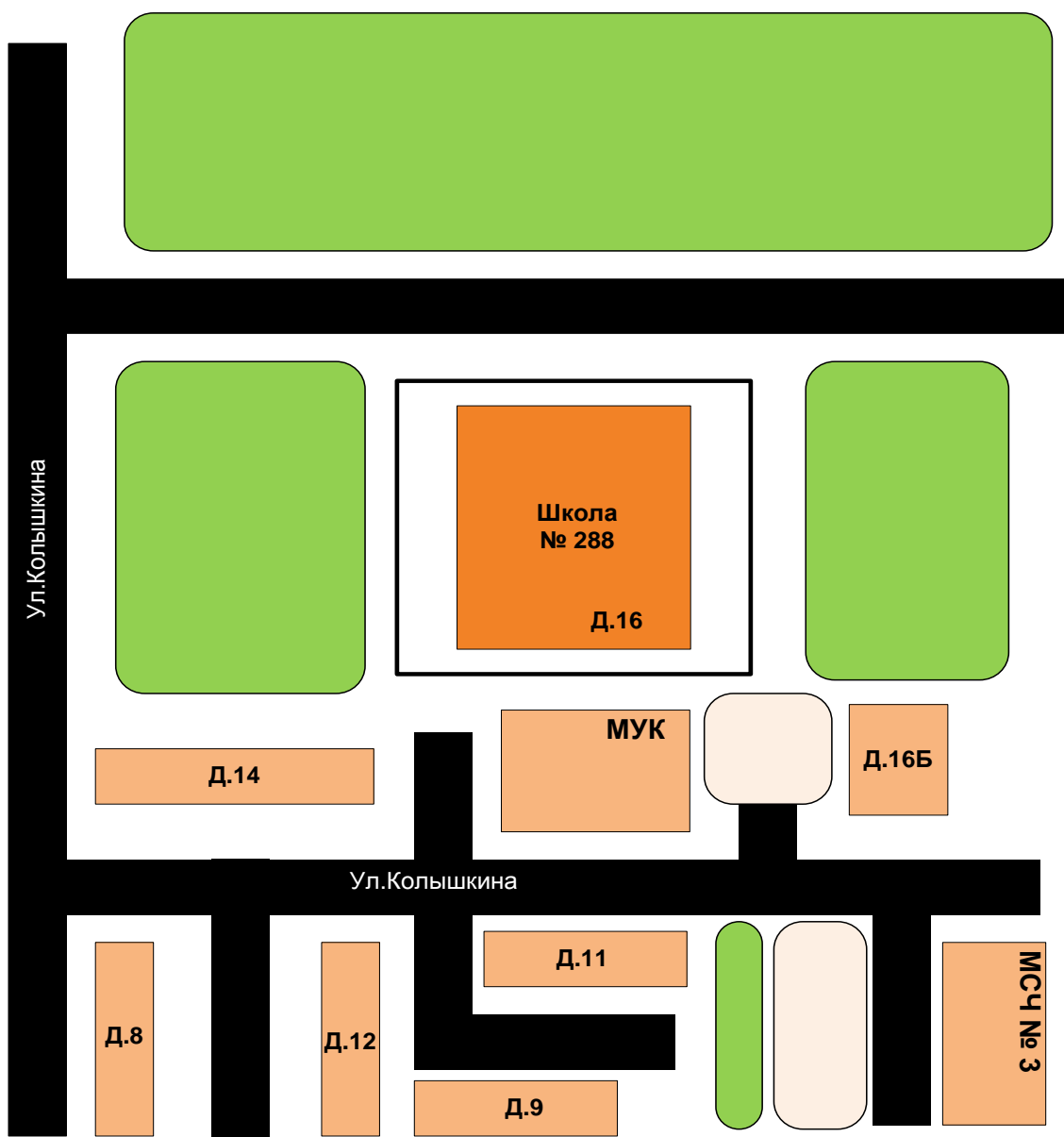


План - схемы МОУ СОШ № 288

По улице Колышкина 16

План-схема расположения ОУ

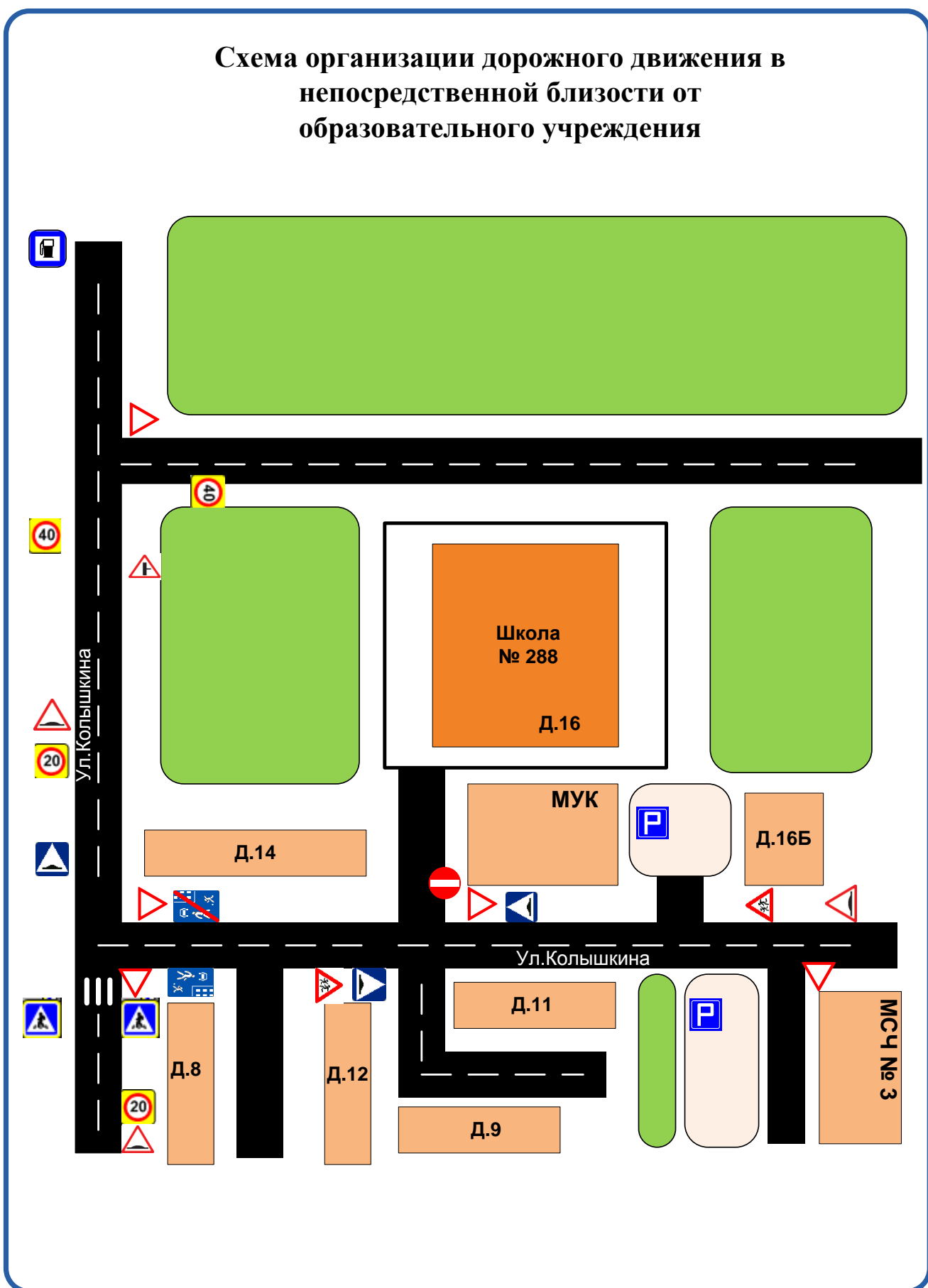


Дорожное покрытие

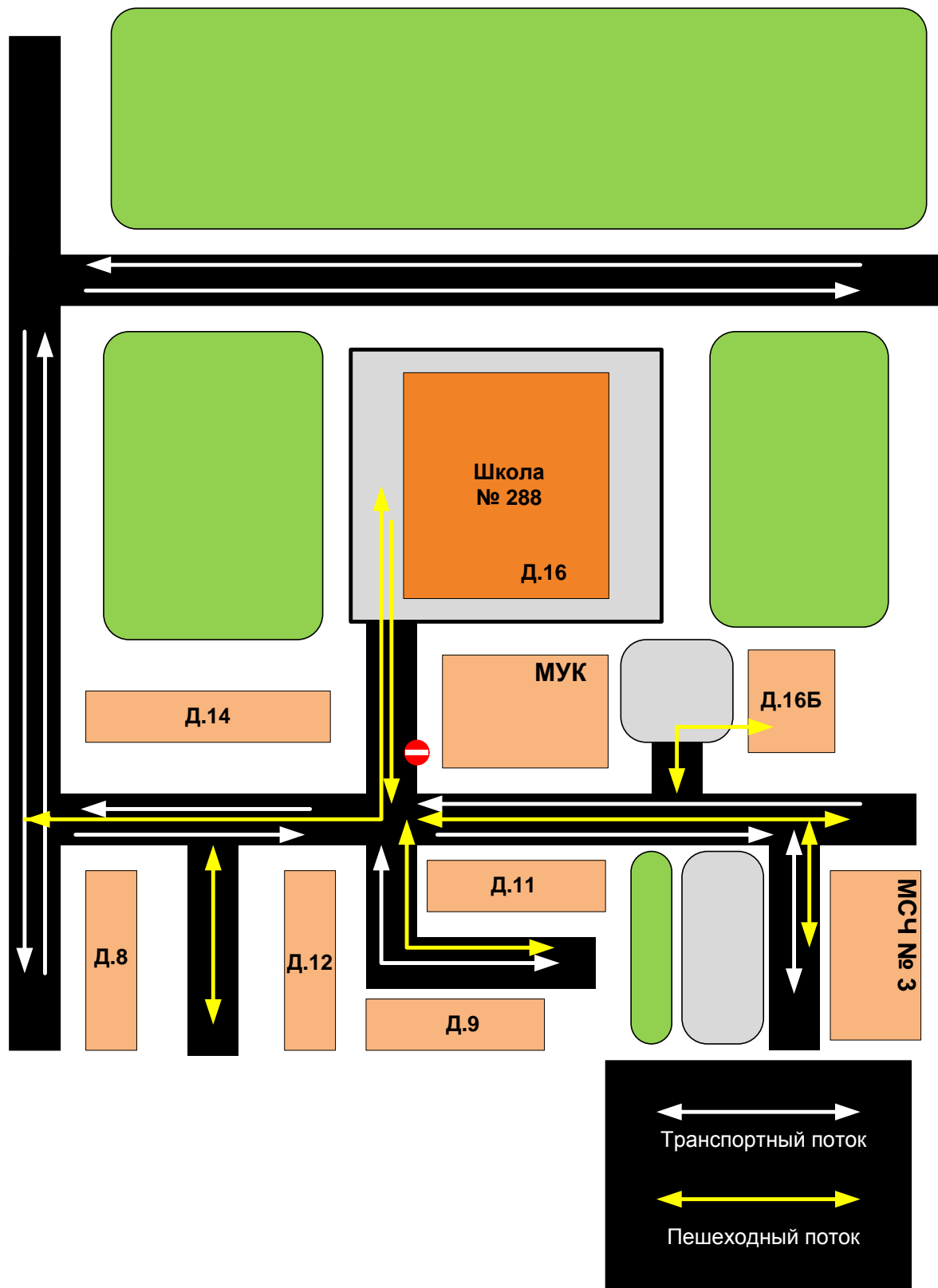
Д.1 Здание

Ул. Колышкина Название улицы

Схема организации дорожного движения в непосредственной близости от образовательного учреждения



Транспортные и пешеходные потоки в районе ОУ



Расположение парковочных мест у образовательного учреждения

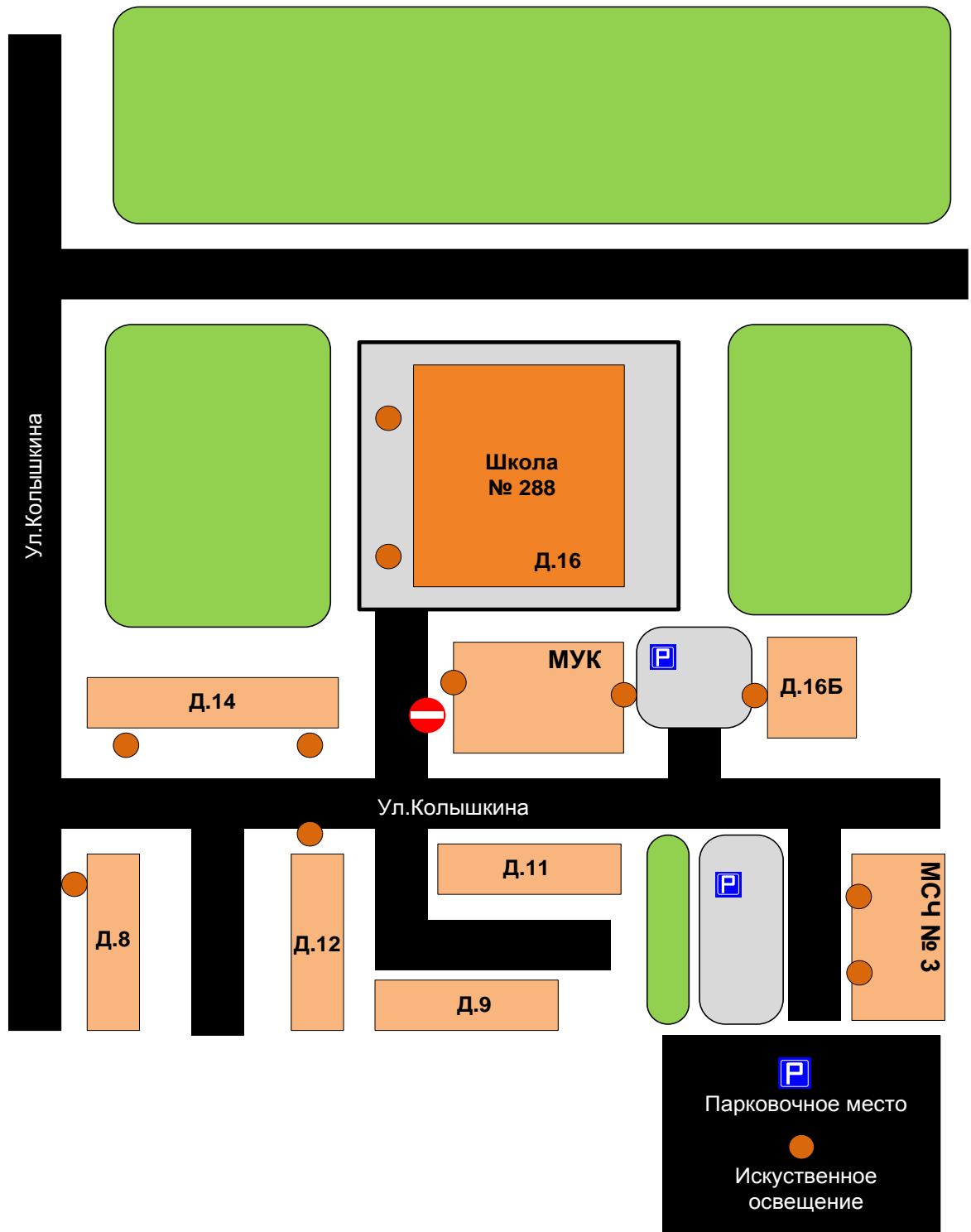


Схема организации дорожного движения на нерегулируемом пешеходном переходе в непосредственной близости от образовательного учреждения при двухполосном движении транспортных средств.

