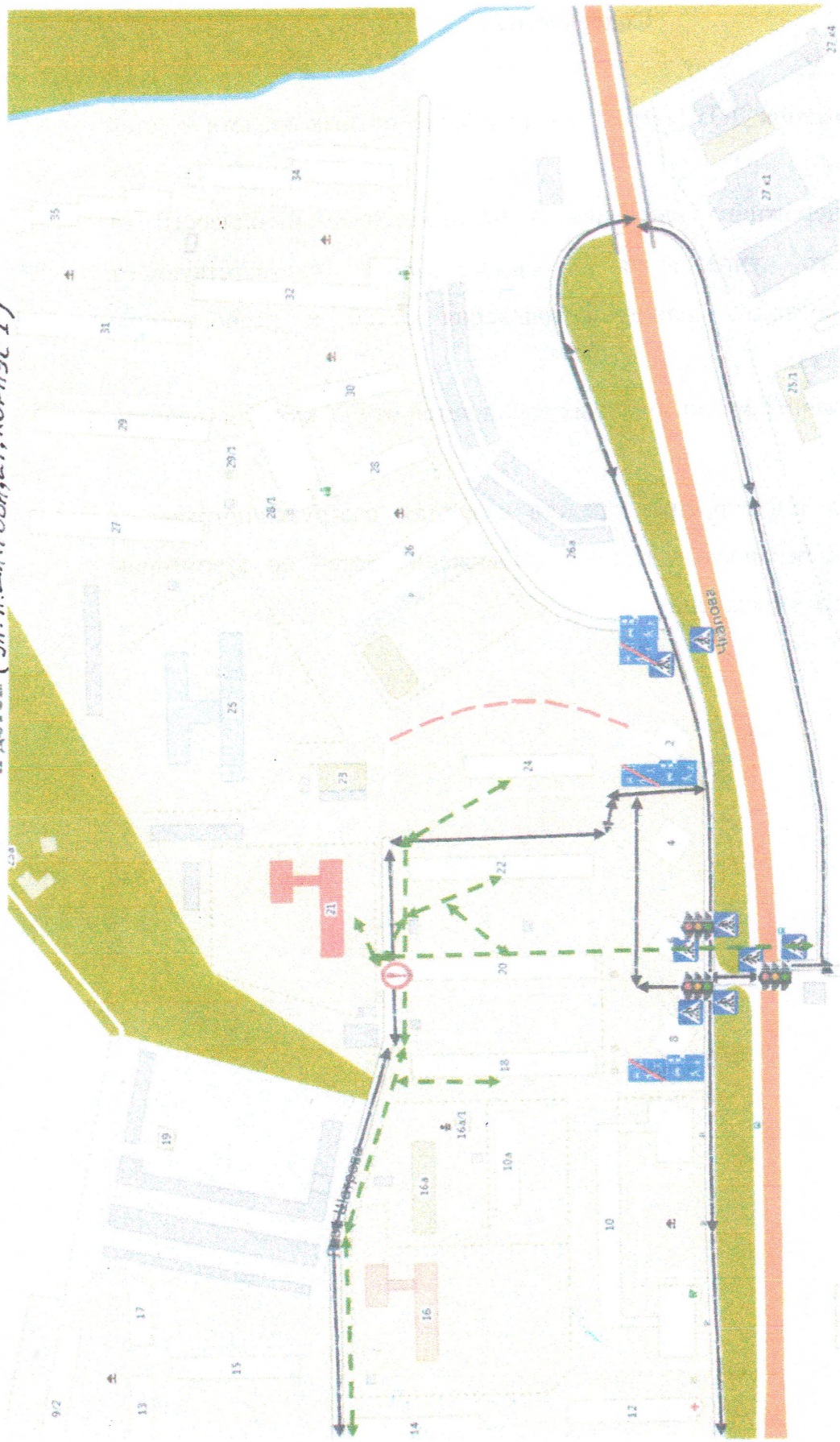


План-схема района расположения МАДОУ «Детский сад № 312» г. Перми, пути движения транспортных средств и детей (ул. А. Шатрова, 21, корпус 1)



Условные обозначения








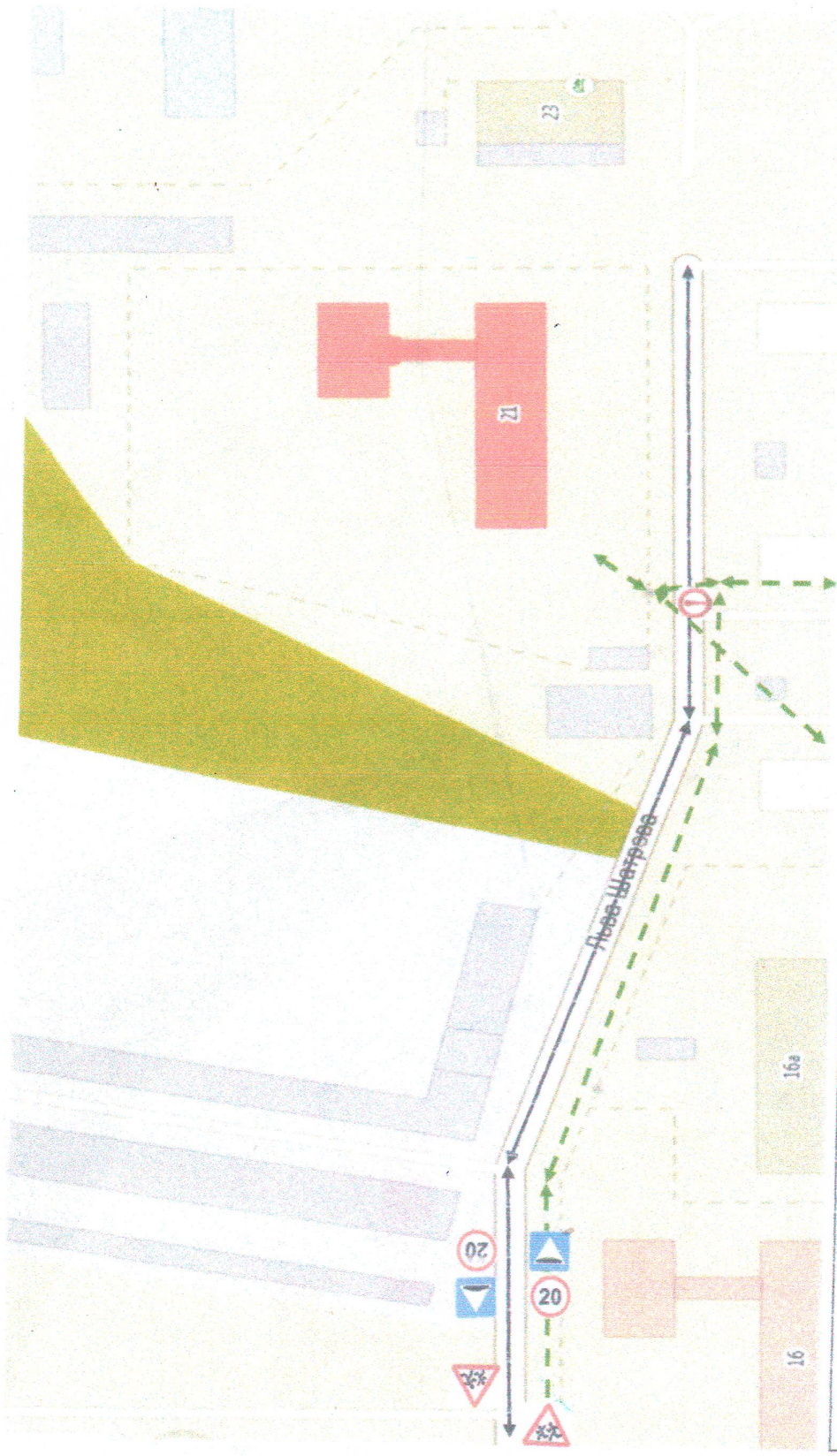






-  - движение учащихся в МАДОУ «Детский сад № 312»
-  - движение транспортных средств
-  - пешеходный переход
-  - светофор
-  - переход дороги опасен!
-  - жилая зона
-  - конец жилой зоны

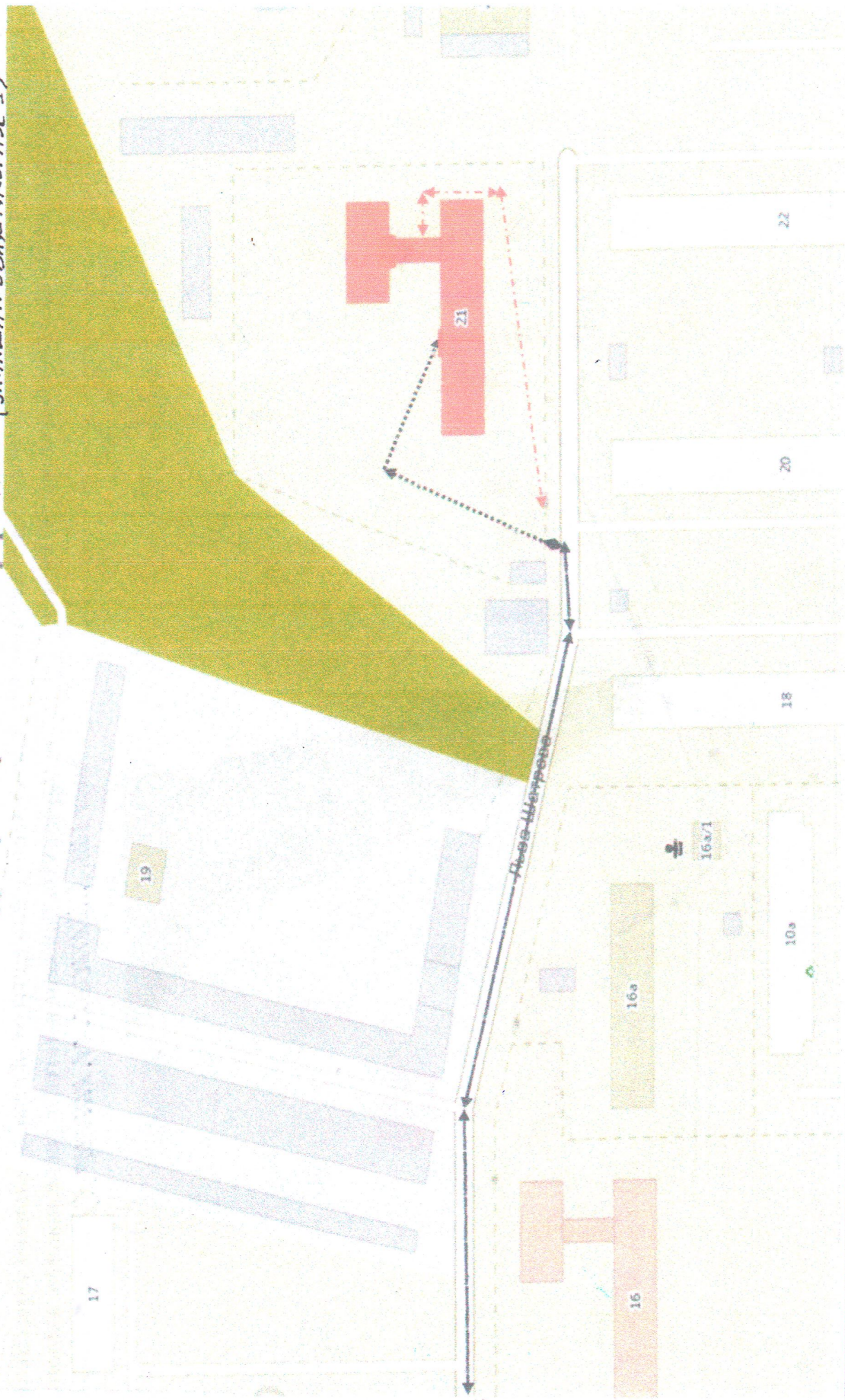
Схема организации дорожного движения в непосредственной близости от образовательного учреждения с размещением соответствующих технических средств, маршруты движения детей и расположение парковочных мест (ул. А. ШАТРОВА, 21, КОРПУС 1)



Условные обозначения

-  - движение учащихся в МАДОУ «Детский сад № 312»
-  - переход дороги опасен!
-  - движение транспортных средств
-  - ограничение скорости
-  - искусственная неровность
-  - внимание дети!

по территории образовательного учреждения (ул. Л. ШАТРОВА 21, КОРПУС 1)



Условные обозначения

- ↔ — выезд/въезд грузовых транспортных средств
- ⋯↔ — движение грузовых транспортных средств по территории МАДОУ «Детский сад № 312» г. Перми
- ↔ - - - — движение детей по территории МАДОУ «Детский сад № 312» г. Перми
- — — — место разгрузки/погрузки