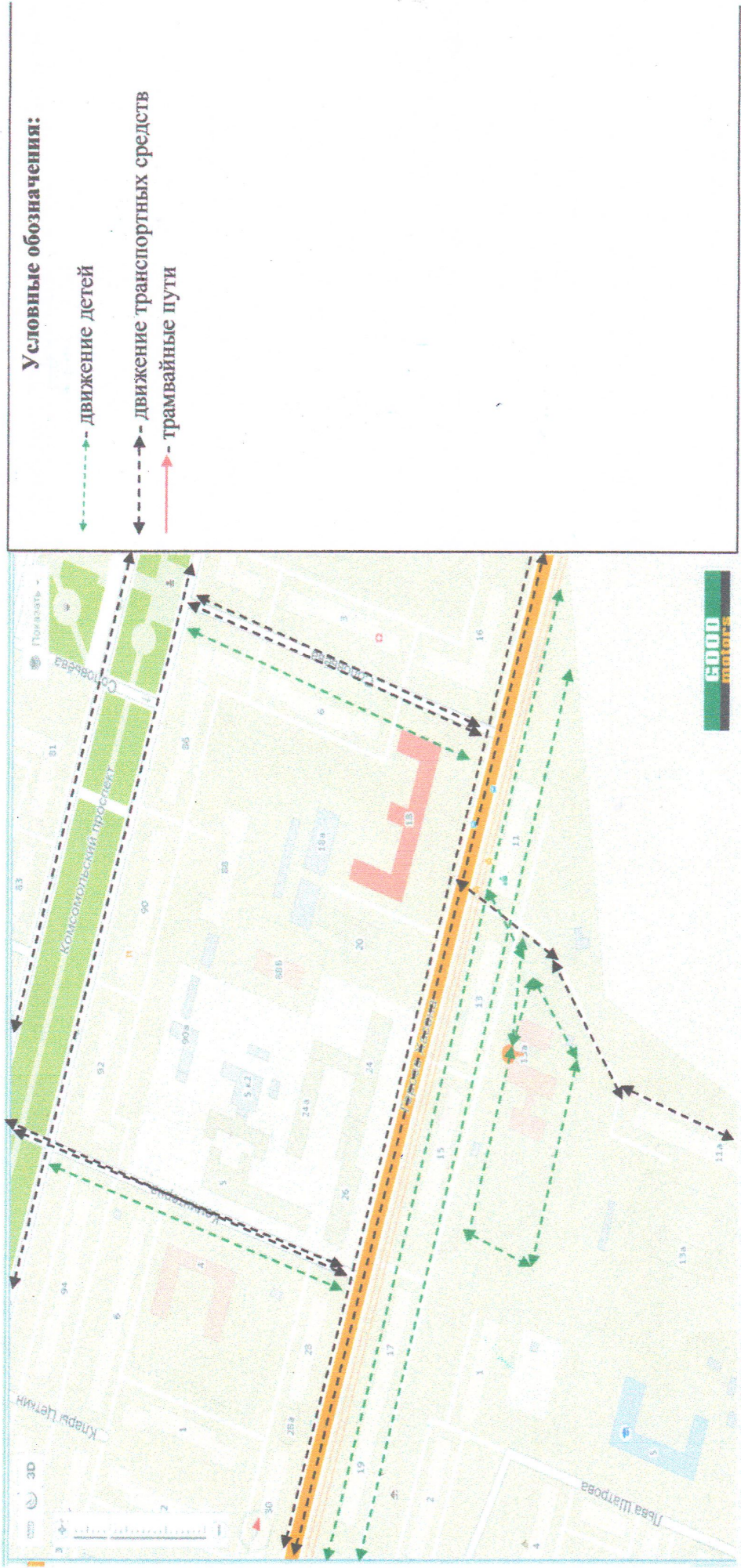


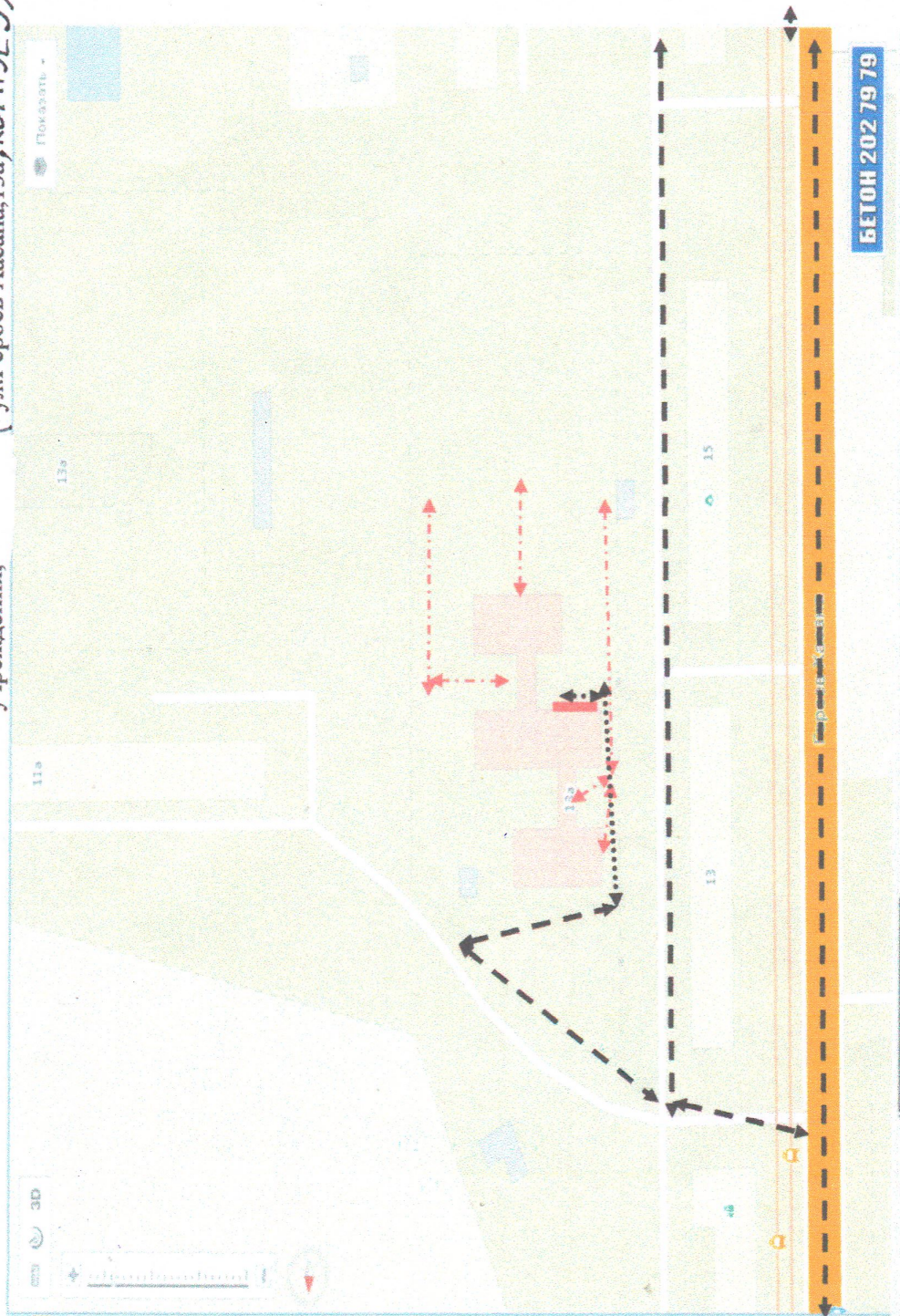
( ул. Героев Хасана, 13а, корпус 3 )

План-схема района расположения МАДОУ «Детский сад № 312» г. Перми





Пути движения транспортных средств к местам разгрузки/погрузки и рекомендуемые пути передвижения детей по территории образовательного учреждения, (ул. Героев Хасана, 13а, корпус 3)



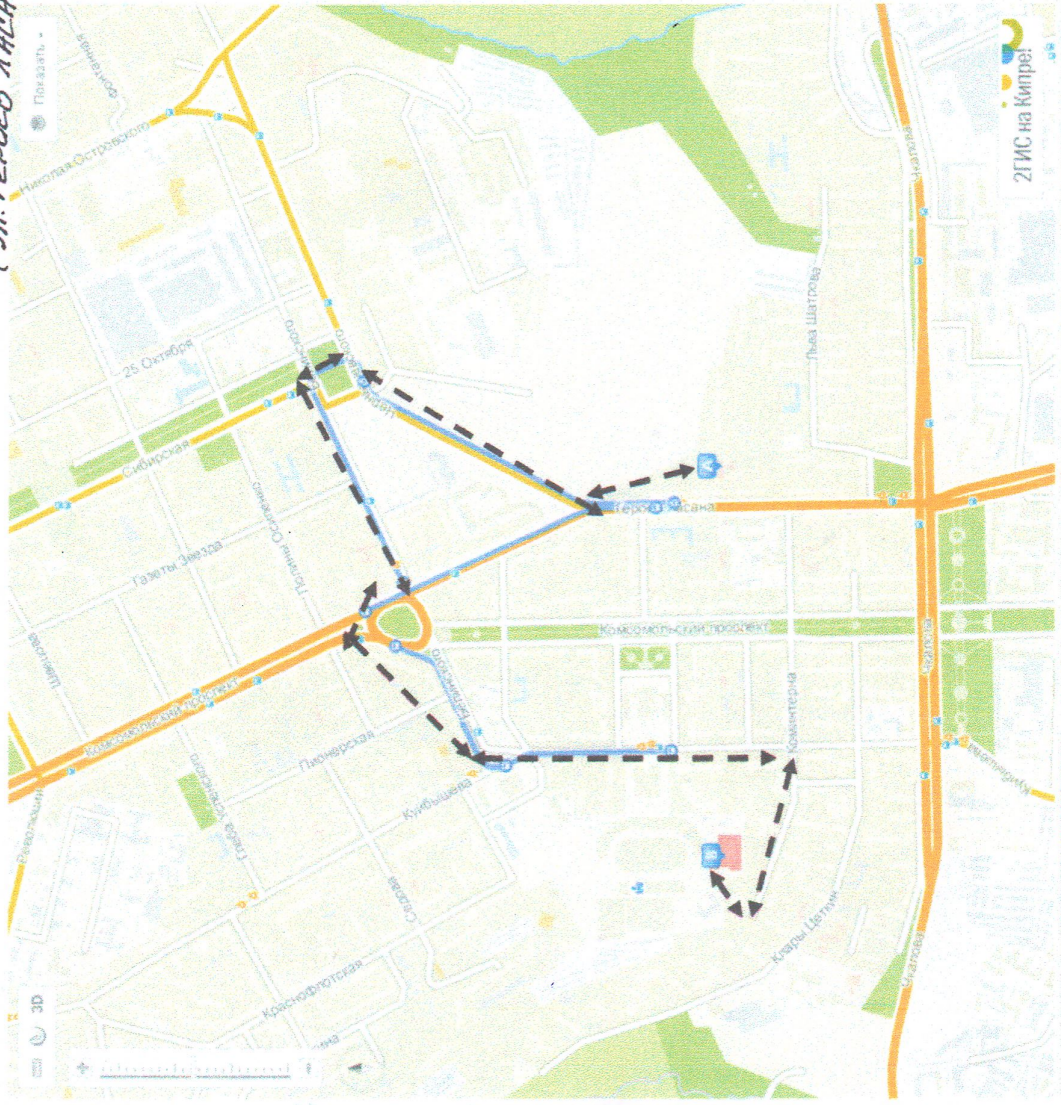
Условные обозначения

- - выезд/въезд грузовых транспортных средств
- - движение грузовых транспортных средств по территории ДОУ
- - движение детей по территории ДОУ
- - место разгрузки/погрузки



Маршруты движения организованных групп детей от ДОУ

от ул. Героев Хасана, 13а до бассейна БМ, ул Коминтерна, 25  
(ул. Героев Хасана, 13а, корпус 3)



Условные обозначения

—→— движение транспортных средств

- - - - -→- движение организованных групп детей от ДОУ



**Схема организации дорожного движения в непосредственной близости от образовательного учреждения с размещением соответствующих технических средств, маршруты движения детей и расположение парковочных мест (ул. Героев Хасана, 13а, корпус 3)**

