

ПРИКАЗ

от 17.02.2023 года

№ 01-1/13а

**Об утверждении комиссии по обследованию и паспортизации
доступности объекта социальной инфраструктуры (ОСИ)**

На основании приказа Министерства труда и социальной защиты РФ от 30 июля 2015 г. № 527н “Об утверждении Порядка обеспечения условий доступности для инвалидов объектов и предоставляемых услуг в сфере труда, занятости и социальной защиты населения, а также оказания им при этом необходимой помощи”

ПРИКАЗЫВАЮ:

1. Утвердить комиссию по обследованию и паспортизации доступности объекта социальной инфраструктуры (ОСИ) Муниципального учреждения культуры Дворец культуры Машиностроителей (МУК ДКМ) в составе:

Руководитель рабочей группы:

- Директор МУК ДКМ Н.А. Меленец.

Члены рабочей группы::

- Заместитель директора МУК ДКМ С.Е. Гутнина;

- Заведующий хозяйством МУК ДКМ Л.И. Понкратова.

В том числе:

- Представитель общественной организации инвалидов (по согласованию) (ФИО)

- Представитель организации, расположенной на объекте (руководитель ФИО)

2. Контроль исполнения приказа оставляю за собой.



Н.А.Меленец



УТВЕРЖДАЮ:
Руководитель ОСИ
Директор МУК ДКМ
Н.А. Меленец
2023 г.

Анкета
(информация об объекте социальной инфраструктуры)
к паспорту доступности объекта социальной инфраструктуры
№1

1. Общие сведения об объекте

1.1. Наименование (вид) объекта

Муниципальное учреждение культуры Дворец культуры Машиностроителей

1.2. Адрес объекта

301602 Тульская область, г. Узловая, ул. 14 Декабря д. 2

1.3. Сведения о размещении объекта:

отдельно стоящее здание этажей - Нежилое 4 этажное здание с подвалом, 3966,1 кв.м.

1.4. Год постройки здания 1957

1.5. Дата предстоящих плановых ремонтных работ: текущего 2035г.-2036г.

Сведения об организации, расположенной на объекте

1.6. Название организации

полное – Муниципальное учреждение культуры Дворец культуры Машиностроителей
краткое – МУК ДКМ

1.7. Юридический адрес организации (учреждения) 301602 Тульская область, г. Узловая, ул. 14 Декабря д. 2

адрес электронной почты mukdvorec.uzl@tularegion.org, тел.: 8(48731)9-99-10, 8(48731)9-99-15

1.8. Основание для пользования объектом (оперативное управление, аренда, собственность) оперативное управление

1.9. Форма собственности (государственная, не государственная) государственная

1.10. Территориальная принадлежность (федеральная, региональная, муниципальная) муниципальная

1.11. Вышестоящая организация (наименование) Комитет культуры администрации муниципального образования Узловский район

1.12. Адрес вышестоящей организации, другие координаты 301602 Тульская область, г. Узловая, ул. 14 Декабря д. 2, электронная почта- kult.uzl@tularegion.org, телефон : 8(48731) 9-99-19

2. Характеристика деятельности организации на объекте

2.1. Сфера деятельности (здравоохранение, образование, социальная защита, физическая культура и спорт, культура, связь и информация, транспорт, жилой фонд, потребительский рынок и сфера услуг, другое культура)

2.2. Виды оказываемых услуг организация досуга и обеспечение жителей МО г. Узловая услугами организаций культуры, проведение культурно-массовых мероприятий

2.3. Форма оказания услуг: (на объекте, с длительным пребыванием, в т.ч. проживанием, на дому, дистанционно) на объекте, дистанционно

2.4. Категории обслуживаемого населения по возрасту: (дети, взрослые трудоспособного возраста, пожилые; все возрастные категории) все возрастные категории

2.5. Категории обслуживаемых инвалидов: инвалиды, передвигающиеся на коляске, инвалиды с нарушениями опорно-двигательного аппарата; нарушениями зрения, нарушениями слуха, нарушениями умственного развития все категории инвалидов

2.6. Плановая мощность: посещаемость (количество обслуживаемых в день), вместимость, пропускная способность посещаемость – 150 человек в день

2.7. Участие в исполнении ИПР инвалида, ребенка-инвалида (да, нет) нет

3. Состояние доступности объекта для инвалидов и других маломобильных групп населения (МГН)

3.1. Путь следования к объекту пассажирским транспортом (описать маршрут движения с использованием пассажирского транспорта) проезд городским автотранспортом №3, №153, №149, №166, №158, №171
наличие адаптированного пассажирского транспорта к объекту - нет

3.2. Путь к объекту от ближайшей остановки пассажирского транспорта:

3.2.1. Расстояние до объекта от остановки транспорта 50 м

3.2.2. Время движения (пешком) 2 мин.

3.2.3. Наличие выделенного от проезжей части пешеходного пути (да, нет) да

3.2.4. Перекрестки: нерегулируемые; регулируемые, со звуковой сигнализацией, таймером; нет 1 перекресток нерегулируемый

3.2.5. Информация на пути следования к объекту: акустическая, тактильная, визуальная; нет

3.2.6. Перепады высоты на пути: нет

Их обустройство для инвалидов на коляске: да

3.3. Вариант организации доступности ОСИ (формы обслуживания) <*> с учетом СП 35-101-2001

№ п/п	Категории инвалидов (вид нарушения)	Вариант организации доступности объекта
1	Все категории инвалидов и МГН	ДУ
	<i>в том числе инвалиды:</i>	
2	передвигающиеся на креслах-колясках	А
3	с нарушениями опорно-двигательного аппарата	А
4	с нарушением зрения	А

5	с нарушением слуха	А
6	с нарушениями умственного развития	ДУ

* - указывается один из вариантов: "А" (доступность всех зон и помещений - универсальная), "Б" (доступны специально выделенные участки и помещения), "ДУ" (доступность условная: дополнительная помощь сотрудника, услуги на дому, дистанционно), "ВНД" (временно недоступно).

4. Управленческое решение (предложения по адаптации основных структурных элементов объекта)

№ п/п	Основные структурно-функциональные зоны объекта	Рекомендации по адаптации объекта (вид работы)*
1	Территория, прилегающая к зданию (участок)	Не нуждается
2	Вход (входы) в здание	Не нуждается
3	Путь (пути) движения внутри здания (в т.ч. пути эвакуации)	Не нуждается
4	Зона целевого назначения (целевого посещения объекта)	Не нуждается
5	Санитарно-гигиенические помещения	Не нуждается
6	Система информации на объекте (на всех зонах)	Не нуждается
7	Пути движения к объекту (от остановки транспорта)	Не нуждается
8	Все зоны и участки	Не нуждается

* - указывается один из вариантов (видов работ): не нуждается; ремонт (текущий, капитальный); индивидуальное решение с ТСР (технические средства реабилитации); технические решения невозможны - организация альтернативной формы обслуживания.

Размещение информации на Карте доступности субъекта РФ (www.zhit-vmeste.ru) согласовано

Заместитель директора Гугнина С.Е. тел. (848731)9-99-10
(подпись, Ф.И.О., должность; координаты для связи уполномоченного
представителя объекта)



УТВЕРЖДАЮ:
Руководитель ОСИ
Директор МУК ДКМ
Н.А. Меленец
2023 г.

**АКТ
ОБСЛЕДОВАНИЯ ОБЪЕКТА
СОЦИАЛЬНОЙ ИНФРАСТРУКТУРЫ К ПАСПОРТУ ДОСТУПНОСТИ
ОБЪЕКТА СОЦИАЛЬНОЙ ИНФРАСТРУКТУРЫ**

№ 1

Тулльская область
Наименование территориального
образования субъекта РФ

"17" февраля 2023 г.

1. Общие сведения об объекте

1.1. Наименование (вид) объекта: Муниципальное учреждение культуры Дворец культуры Машиностроителей

1.2. Адрес объекта: 301602 Тульская область, г. Узловая, ул. 14 Декабря д. 2

1.3. Сведения о размещении объекта: отдельно стоящее здание этажей – 4 (с подвалом), площадью 3966,1 кв. м, наличие прилегающего земельного участка нет

1.4. Год постройки здания 1957

1.5. Дата предстоящих плановых ремонтных работ: текущего - 2035-2036

1.6. Название организации (учреждения) (полное юридическое наименование - согласно Уставу, краткое наименование) полное – Муниципальное учреждение культуры Дворец культуры Машиностроителей
краткое – МУК ДКМ

1.7. Юридический адрес организации (учреждения) 301602 Тульская область, г. Узловая, ул. 14 Декабря д. 2

адрес электронной почты: почты mukdvorec.uzl@tularegion.org, тел.: 8(48731)9-99-10, 8(48731)9-99-15

2. Характеристика деятельности организации на объекте

Дополнительная информация Сфера деятельности культура
Виды оказываемых услуг

Организация досуга и обеспечение жителей МО г. Узловая услугами организаций культуры, проведение культурно-массовых мероприятий.

3. Состояние доступности объекта

3.1. Путь следования к объекту пассажирским транспортом
(описать маршрут движения с использованием пассажирского транспорта)
Проезд городским автотранспортом №3, №153, №149, №166, №158, №171

наличие адаптированного пассажирского транспорта к объекту - нет

3.2. Путь к объекту от ближайшей остановки пассажирского транспорта:

3.2.1. Расстояние до объекта от остановки транспорта 50 м

3.2.2. Время движения (пешком) 2 мин.

3.2.3. Наличие выделенного от проезжей части пешеходного пути (да, нет) да

3.2.4. Перекрестки: нерегулируемые; регулируемые, со звуковой сигнализацией, таймером; нет 1 нерегулируемый перекресток

3.2.5. Информация на пути следования к объекту: акустическая, тактильная, визуальная; нет

3.2.6. Перепады высоты на пути: нет

Их обустройство для инвалидов на коляске: да

3.3. Организация доступности объекта для инвалидов - форма обслуживания

№ п/п	Категория инвалидов (вид нарушения)	Вариант организации доступности объекта (формы обслуживания)*
1	Все категории инвалидов и МГН	A
	<i>в том числе инвалиды:</i>	
2	передвигающиеся на креслах-колясках	A
3	с нарушением опорно-двигательного аппарата	A
4	с нарушением зрения	A
5	с нарушением слуха	A
6	с нарушениями умственного развития	A

* - указывается один из вариантов: "А" (доступность всех зон и помещений - универсальная), "Б" (доступны специально выделенные участки и помещения), "ДУ" (доступность условная: дополнительная помощь сотрудника, услуги на дому, дистанционно), "ВНД" (временно недоступно).

3.4. Состояние доступности основных структурно-функциональных зон

№ п/п	Основные структурно-функциональные зоны	Состояние доступности, в том числе для основных категорий инвалидов**	Приложение	
			№ на плане	№ фото
1	Территория, прилегающая к зданию (участок)	ДП-В	-	1
2	Вход (входы) в здание	ДП-В	-	2
3	Путь (пути) движения внутри здания (в т.ч. пути эвакуации)	ДП-В	-	3,4
4	Зона целевого назначения здания (целевого посещения объекта)	ДП-В	-	-
5	Санитарно-гигиенические помещения	ДП-В	-	-

6	Система информации и связи (на всех зонах)	ДП-В Г	-	-
7	Пути движения к объекту (от остановки транспорта)	ДП-В	-	-

** - указывается: ДП-В - доступно полностью всем; ДП-И (К, О, С, Г, У) - доступно полностью избирательно (указать категории инвалидов); ДЧ-В - доступно частично всем; ДЧ-И (К, О, С, Г, У) - доступно частично избирательно (указать категории инвалидов); ДУ - доступно условно, ВНД - недоступно.

3.5. ИТОГОВОЕ ЗАКЛЮЧЕНИЕ о состоянии доступности объекта:

Территория, прилегающая к зданию доступна полностью всем. Пути движения по зданию (1 этаж), включая пути эвакуации доступны всем. Санитарно-гигиенические помещения доступны полностью всем. Условная доступность объекта обеспечена содействием сотрудников объекта, ответственных за сопровождение и оказание помощи инвалидам при посещении ими объекта.

4. Управленческое решение (проект)

4.1. Рекомендации по адаптации основных структурных элементов объекта:

№ п/п	Основные структурно-функциональные зоны объекта	Рекомендации по адаптации объекта (вид работы)*
1	Путь (пути) движения внутри здания (в т.ч. пути эвакуации)	Не нуждается
2	Зона целевого назначения здания (целевого посещения объекта)	Не нуждается
3	Санитарно-гигиенические помещения	Не нуждается
4	Система информации на объекте (на всех зонах)	Не нуждается
5	Пути движения к объекту (от остановки транспорта)	Не нуждается

Все зоны и участки

* - указывается один из вариантов (видов работ): не нуждается; ремонт (текущий, капитальный); индивидуальное решение с ТСР; технические решения невозможны - организация альтернативной формы обслуживания.

4.2. Период проведения работ 2022 год

в рамках исполнения Капитальный ремонт

(указывается наименование документа: программы, плана)

4.3. Ожидаемый результат (по состоянию доступности) после выполнения работ по адаптации ДП-В

Оценка результата исполнения программы, плана (по состоянию доступности) удовлетворительно

4.4. Для принятия решения требуется, не требуется (нужное подчеркнуть):

4.4.1. Согласование на Комиссии не требуется

(наименование Комиссии по координации деятельности в сфере обеспечения доступной среды жизнедеятельности для инвалидов и других МГН, совещательные органы МО)

4.4.2. Согласование работ с надзорными органами (в сфере проектирования и строительства, архитектуры, охраны памятников, другое - указать) не требуется

4.4.3. Техническая экспертиза; разработка проектно-сметной документации не требуется

4.4.4. Согласование с вышестоящей организацией (собственником объекта) не требуется

4.4.5. Согласование с общественными организациями инвалидов требуется

4.4.6. Другое Создание постоянной рабочей группы для проведения обследований ОСИ

Имеется заключение уполномоченной организации о состоянии доступности объекта (наименование документа и выдавшей его организации, дата), прилагается нет

4.4.7. Информация может быть размещена (обновлена) на Карте доступности Тульской области www.zhit-vmeste.ru (наименование сайта, портала)

4. Особые отметки

ПРИЛОЖЕНИЯ:

Результаты обследования:

- | | |
|--|---------|
| 1. Территории, прилегающей к объекту | на 1 л. |
| 2. Входа (входов) в здание | на 1 л. |
| 3. Путей движения в здании | на 1 л. |
| 4. Зоны целевого назначения объекта | на 4 л. |
| 5. Санитарно-гигиенических помещений | на 1 л. |
| 6. Системы информации (и связи) на объекте | на 1 л. |
| Результаты фотофиксации на объекте | на 1 л. |
| Поэтажные планы, паспорт БТИ | на 4 л. |

Руководитель
рабочей группы

Директор МУК ДКМ

Н.А.Меленец

(Должность, Ф.И.О.)

(Подпись)

Члены рабочей группы:

Заместитель директора МУК ДКМ

С.Е.Гугнина

(Должность, Ф.И.О.)

(Подпись)

Заведующий хозяйством МУК ДКМ

Л.И.Понкратова

(Должность, Ф.И.О.)

(Подпись)

В том числе:

представитель общественной
организации инвалидов

Представитель общества Узловской районной организации Тульской региональной
организации Общероссийской общественной организации "

Всероссийское общество инвалидов"

Н.И.Гудина

(Должность, Ф.И.О.)

(Подпись)

Представитель организации,
расположенной на объекте

Директор МУК ДКМ

Н.А.Меленец

(Должность, Ф.И.О.)

(Подпись)

Управленческое решение согласовано " 18 " 09 2023 г.

I. Результаты обследования:

1. Территории, прилегающей к зданию (участка)

МУК ДКМ

301602 Тульская область, г. Узловая, ул. 14 Декабря д.2

№ п/п	Наименование функционально-планировочного элемента	Наличие элемента			Выявленные нарушения и замечания		Работы по адаптации объектов	
		есть/нет	№ на плане	№ фото	Содержание	Значим о для инвалида (категория)	Содержание	Виды работ
1.1	Вход (входы) на территорию	есть	-	1	-	-	-	-
1.2	Путь (пути) движения на территории	есть	-	-	-	-	-	-
1.3	Лестница (наружная)	нет	-	-	-	-	-	-
1.4	Пандус (наружный)	есть	-	2	-	-	-	-
1.5	Автостоянка и парковка	есть	-	-	-	-	-	-
	Общие требования к зоне							

I. Заключение по зоне:

Наименование структурно-функциональной зоны	Состояние доступности* (к пункту 3.4 Акта обследования ОСИ)	Приложение		Рекомендации по адаптации (вид работы)** к пункту 4.1 Акта обследования ОСИ
		№ на плане	№ фото	
Территории, прилегающей к зданию (участка)	ДП-В	-	1	-

* - указывается: ДП-В - доступно полностью всем; ДП-И (К, О, С, Г, У) - доступно полностью избирательно (указать категории инвалидов); ДЧ-В - доступно частично всем; ДЧ-И (К, О, С, Г, У) - доступно частично избирательно (указать категории инвалидов); ДУ - доступно условно, ВНД - недоступно.

** - указывается один из вариантов: не нуждается; ремонт (текущий, капитальный); индивидуальное решение с ТСР; технические решения невозможны - организация альтернативной формы обслуживания.

Комментарий к заключению: Территории, прилегающей к зданию (участка)- ДП-В

I. Результаты обследования:

2. Входа (входов) в здание

МУК ДКМ

301602 Тульская область, г. Узловая, ул. 14 Декабря д. 2

№ п/п	Наименование функционально-планировочного элемента	Наличие элемента			Выявленные нарушения и замечания		Работы по адаптации объектов	
		есть/нет	№ на плане	№ фото	Содержание	Значим о для инвалида (категория)	Содержание	Виды работ
2.1	Лестница (наружная)	нет	-	-	-	-	-	-
2.2	Пандус (наружный)	есть	-	2	-	-	-	-
2.3	Входная площадка (перед дверью)	есть	-	2	-	-	-	-
2.4	Дверь (входная)	есть	-	1	-	-	-	-
2.5	Тамбур	есть	-	5	-	-	-	-
	ОБЩИЕ требования к зоне							

II. Заключение по зоне:

Наименование структурно-функциональной зоны	Состояние доступности* (к пункту 3.4 Акта обследования ОСИ)	Приложение		Рекомендации по адаптации (вид работы)** к пункту 4.1 Акта обследования ОСИ
		№ на плане	№ фото	
Входа (входов) в здание	ДП-В	-	1,2	-

* - указывается: ДП-В - доступно полностью всем; ДП-И (К, О, С, Г, У) - доступно полностью избирательно (указать категории инвалидов); ДЧ-В - доступно частично всем; ДЧ-И (К, О, С, Г, У) - доступно частично избирательно (указать категории инвалидов); ДУ - доступно условно, ВНД - недоступно.

** - указывается один из вариантов: не нуждается; ремонт (текущий, капитальный); индивидуальное решение с ТСР; технические решения невозможны - организация альтернативной формы обслуживания.

Комментарий к заключению: Входа (входов) в здание ДП-В

I. Результаты обследования:

3. Пути (путей) движения внутри здания (в т.ч. путей эвакуации)

МУК ДКМ

301602 Тульская область, г. Узловая, ул. 14 Декабря д.2

№ п/п	Наименование функционально-планировочного элемента	Наличие элемента			Выявленные нарушения и замечания		Работы по адаптации объектов	
		есть/нет	№ на плане	№ фото	Содержание	Значимо для инвалида (категория)	Содержание	Виды работ
3.1	Коридор (вестибюль, зона ожидания, галерея, балкон)	есть	-	6	-	-	-	-
3.2	Лестница (внутри здания)	есть	-	8	-	-	-	-
3.3	Пандус (внутри здания)	есть	-	-	-	-	-	-
3.4	Лифт пассажирский (или подъемник)	нет	-	-	-	-	-	-
3.5	Дверь	есть	-	-	-	-	-	-
3.6	Пути эвакуации (в т.ч. зоны безопасности)	есть	-	7	-	-	-	-
	ОБЩИЕ требования к зоне							

II. Заключение по зоне:

Наименование структурно-функциональной зоны	Состояние доступности* (к пункту 3.4 Акта обследования ОСИ)	Приложение		Рекомендации по адаптации (вид работы)** к пункту 4.1 Акта обследования ОСИ
		№ на плане	№ фото	
Пути движения внутри здания	ДП-В	-	3,4,8	-

* - указывается: ДП-В - доступно полностью всем; ДП-И (К, О, С, Г, У) - доступно полностью избирательно (указать категории инвалидов); ДЧ-В - доступно частично всем; ДЧ-И (К, О, С, Г, У) - доступно частично избирательно (указать категории инвалидов); ДУ - доступно условно, ВНД - недоступно.

** - указывается один из вариантов: не нуждается; ремонт (текущий, капитальный); индивидуальное решение с ТСР; технические решения невозможны - организация альтернативной формы обслуживания.

Комментарий к заключению: Пути движения внутри здания ДЧ-В.

I. Результаты обследования:

4. Зоны целевого назначения здания (целевого посещения объекта)

Вариант I - зона обслуживания инвалидов

ДП-В

№ п/п	Наименование функционально-планировочного элемента	Наличие элемента			Выявленные нарушения и замечания		Работы по адаптации объектов	
		есть/нет	№ на плане	№ фото	Содержание	Значим о для инвали да (категория)	Содержание	Виды работ
4.1	Кабинетная форма обслуживания	нет	-	-	-	-	-	-
4.2	Зальная форма обслуживания	есть	-	-	-	-	-	-
4.3	Прилавочная форма обслуживания	нет	-	-	-	-	-	-
4.4	Форма обслуживания с перемещением по маршруту	нет	-	-	-	-	-	-
4.5	Кабина индивидуального обслуживания	нет	-	-	-	-	-	-
	ОБЩИЕ требования к зоне							

II. Заключение по зоне:

Наименование структурно-функциональной зоны	Состояние доступности* (к пункту 3.4 Акта обследования ОСИ)	Приложение		Рекомендации по адаптации (вид работы)** к пункту 4.1 Акта обследования ОСИ
		№ на плане	№ фото	
Зоны целевого назначения здания	ДП-В	-	9	-

* - указывается: ДП-В - доступно полностью всем; ДП-И (К, О, С, Г, У) - доступно полностью избирательно (указать категории инвалидов); ДЧ-В - доступно частично всем; ДЧ-И (К, О, С, Г, У) - доступно частично избирательно (указать категории инвалидов); ДУ - доступно условно, ВНД - недоступно.

** - указывается один из вариантов: не нуждается; ремонт (текущий, капитальный); индивидуальное решение с ТСР; технические решения невозможны - организация альтернативной формы обслуживания.

Комментарий к заключению: Зоны целевого назначения здания ДП-В

I. Результаты обследования:
4. Зоны целевого назначения здания (целевого посещения объекта)
Вариант II - места приложения труда

Наименование функционально-планировочного элемента	Наличие элемента			Выявленные нарушения и замечания		Работы по адаптации объектов	
	есть /нет	№ на плане	№ фото	Содержание	Значимо для инвалида (категория)	Содержание	Виды работ
Место приложения труда	нет	-	-	-	-	-	-

II. Заключение по зоне:

Наименование структурно-функциональной зоны	Состояние доступности* (к пункту 3.4 Акта обследования ОСИ)	Приложение		Рекомендации по адаптации (вид работы)** к пункту 4.1 Акта обследования ОСИ
		№ на плане	№ фото	
Место приложения труда	-	-	-	-

* - указывается: ДП-В - доступно полностью всем; ДП-И (К, О, С, Г, У) - доступно полностью избирательно (указать категории инвалидов); ДЧ-В - доступно частично всем; ДЧ-И (К, О, С, Г, У) - доступно частично избирательно (указать категории инвалидов); ДУ - доступно условно, ВНД - недоступно.

** - указывается один из вариантов: не нуждается; ремонт (текущий, капитальный); индивидуальное решение с ТСП; технические решения невозможны - организация альтернативной формы обслуживания.

Комментарий к заключению: Место приложения труда нет

I. Результаты обследования:
4. Зоны целевого назначения здания (целевого посещения объекта)
Вариант III - жилые помещения

Наименование функционально-планировочного элемента	Наличие элемента			Выявленные нарушения и замечания		Работы по адаптации объектов	
	есть /нет	№ на плане	№ фото	Содержание	Значимо для инвалида (категория)	Содержание	Виды работ
Жилые помещения	нет	-	-	-	-	-	-

II. Заключение по зоне:

Наименование структурно-функциональной зоны	Состояние доступности* (к пункту 3.4 Акта обследования ОСИ)	Приложение		Рекомендации по адаптации (вид работы)** к пункту 4.1 Акта обследования ОСИ
		№ на плане	№ фото	
Жилые помещения	-	-	-	-

* - указывается: ДП-В - доступно полностью всем; ДП-И (К, О, С, Г, У) - доступно полностью избирательно (указать категории инвалидов); ДЧ-В - доступно частично всем; ДЧ-И (К, О, С, Г, У) - доступно частично избирательно (указать категории инвалидов); ДУ - доступно условно, ВНД - недоступно.

** - указывается один из вариантов: не нуждается; ремонт (текущий, капитальный); индивидуальное решение с ТСР; технические решения невозможны - организация альтернативной формы обслуживания.

Комментарий к заключению: Жилых помещений нет

I. Результаты обследования:

5. Санитарно-гигиенических помещений

МУК ДКМ

301602 Тульская область, г. Узловая, ул. 14 Декабря д.2

№ п/п	Наименование функционально-планировочного элемента	Наличие элемента			Выявленные нарушения и замечания		Работы по адаптации объектов	
		есть/нет	№ на плане	№ фото	Содержание	Значимо для инвалида (категория)	Содержание	Виды работ
5.1	Туалетная комната	есть	-	10,1 1,12	-	-	-	-
5.2	Душевая/ванная комната	нет	-	-	-	-	-	-
5.3	Бытовая комната (гардеробная)	есть	-	-	-	-	-	-
	ОБЩИЕ требования к зоне							

II. Заключение по зоне:

Наименование структурно-функциональной зоны	Состояние доступности* (к пункту 3.4 Акта обследования ОСИ)	Приложение		Рекомендации по адаптации (вид работы)** к пункту 4.1 Акта обследования ОСИ
		№ на плане	№ фото	
Санитарно-гигиенические помещения	ДП-В	-	-	-

* - указывается: ДП-В - доступно полностью всем; ДП-И (К, О, С, Г, У) - доступно полностью избирательно (указать категории инвалидов); ДЧ-В - доступно частично всем; ДЧ-И (К, О, С, Г, У) - доступно частично избирательно (указать категории инвалидов); ДУ - доступно условно, ВНД - недоступно.

** - указывается один из вариантов: не нуждается; ремонт (текущий, капитальный); индивидуальное решение с ТСР; технические решения невозможны - организация альтернативной формы обслуживания.

Комментарий к заключению: Санитарно-гигиенические помещения ДП-В.

I. Результаты обследования:
6. Системы информации на объекте
МУК ДКМ

301602 Тульская область, г.Узловая, ул.14 Декабря д.2

№ п/п	Наименование функционально-планировачного элемента	Наличие элемента			Выявленные нарушения и замечания		Работы по адаптации объектов	
		есть/нет	№ на плане	№ фото	Содержание	Значимо для инвалида (категория)	Содержание	Виды работ
6.1	Визуальные средства	есть	-	-	-	-	-	-
6.2	Акустические средства	есть	-	13	-	-	-	-
6.3	Тактильные средства	есть	-	14,1 5,16	-	-	-	-
	ОБЩИЕ требования к зоне							

II. Заключение по зоне:

Наименование структурно-функциональной зоны	Состояние доступности* (к пункту 3.4 Акта обследования ОСИ)	Приложение		Рекомендации по адаптации (вид работы)** к пункту 4.1 Акта обследования ОСИ
		№ на плане	№ фото	
Система информации связи	ДП-И	-	2,3	Не нуждается

* - указывается: ДП-В - доступно полностью всем; ДП-И (К, О, С, Г, У) - доступно полностью избирательно (указать категории инвалидов); ДЧ-В - доступно частично всем; ДЧ-И (К, О, С, Г, У) - доступно частично избирательно (указать категории инвалидов); ДУ - доступно условно, ВНД - недоступно.

** - указывается один из вариантов: не нуждается; ремонт (текущий, капитальный); индивидуальное решение с ТСР; технические решения невозможны - организация альтернативной формы обслуживания.

Комментарий к заключению: Система информации связи ДП-И (К,О,С) . Частично избирательная доступность объекта обеспечена содействием сотрудников объекта, ответственных за сопровождение и оказание помощи инвалидам при посещении ими объекта.

Фото №1




Фото №2







Фото №3,4,5





Фото №6,7,8,9



№10,11,12



№13,14,15,16





УТВЕРЖДАЮ:
Руководитель ОСИ
Директор МУК ДКМ
Н.А. Меленец
2023 г.

Паспорт доступности объекта социальной инфраструктуры (ОСИ) №1

1. Общие сведения об объекте

1.1. Наименование (вид) объекта

**Муниципальное учреждение культуры Дворец культуры
Машиностроителей**

1.2. Адрес объекта

301602 Тульская область, г.Узловая ул.14 Декабря,д.2

1.3. Сведения о размещении объекта:

отдельно стоящее здание - Нежилое 4 этажное здание с подвалом,3966,1 кв.м

- наличие прилегающего земельного участка (да, нет), **нет**

1.4. Год постройки здания **1957**

1.5. Дата предстоящих плановых ремонтных работ: *текущего* **2035-2036**

Сведения об организации, расположенной на объекте

1.6. Название организации (учреждения) (полное юридическое наименование - согласно Уставу, краткое наименование)

полное – **Муниципальное учреждение культуры Дворец культуры
Машиностроителей**

краткое – **МУК ДКМ**

1.7. Юридический адрес организации (учреждения) **301602 Тульская область, г.Узловая,
ул.14 Декабря, д. 2**

адрес электронной почты **mukdvorec.uzl@tularegion.org, тел.: 8(48731)9-99-10,
8(48731)9-99-15**

1.8. Основание для пользования объектом (оперативное управление, аренда, собственность) **оперативное управление**

1.9. Форма собственности (государственная, негосударственная) **государственная**

1.10. Территориальная принадлежность (*федеральная, региональная, муниципальная*)
муниципальная

1.11. Вышестоящая организация (*наименование*) **Комитет культуры администрации
муниципального образования Узловский район**

1.12. Адрес вышестоящей организации:

301602 Тульская область, г.Узловая, ул.14 Декабря, д. 2

Адрес электронной почты: **kult.uzl@tularegion.org**

телефон комитета культуры: тел.: 8(48731)9-99-19

2. Характеристика деятельности организации на объекте (по обслуживанию населения)

2.1. Сфера деятельности (здравоохранение, образование, социальная защита, физическая культура и спорт, культура, связь и информация, транспорт, жилой фонд, потребительский рынок и сфера услуг, другое) **культура**

2.2. Виды оказываемых услуг **Организация досуга и обеспечение жителей МО г.Узловая услугами организаций культуры, проведение культурно-массовых мероприятий.**

2.3. Форма оказания услуг:
(на объекте, с длительным пребыванием, в т.ч. проживанием, на дому, дистанционно)
на объекте, дистанционно

2.4. Категории обслуживаемого населения по возрасту: (дети, взрослые трудоспособного возраста, пожилые; все возрастные категории)
Все возрастные категории

2.5. Категории обслуживаемых инвалидов: *инвалиды, передвигающиеся на коляске, инвалиды с нарушениями опорно-двигательного аппарата; нарушениями зрения, нарушениями слуха, нарушениями умственного развития.*

Все категории инвалидов

2.6. Плановая мощность: посещаемость (количество обслуживаемых в день), вместимость, пропускная способность
Посещаемость – 150 человек в день.

2.7. Участие в исполнении ИПР инвалида, ребенка-инвалида (да, нет) **нет.**

3.Состояние доступности объекта

3.1. Путь следования к объекту пассажирским транспортом
(описать маршрут движения с использованием пассажирского транспорта)

Проезд городским автотранспортом №3, №158, №153, №150№166,№171
наличие адаптированного пассажирского транспорта к объекту - **нет**

3.2. Путь к объекту от ближайшей остановки пассажирского транспорта:

3.2.1. Расстояние до объекта от остановки транспорта **50 м**

3.2.2. Время движения (пешком) **2 мин.**

3.2.3. Наличие выделенного от проезжей части пешеходного пути (да, нет) **нет**

3.2.4. Перекрестки: *нерегулируемые; регулируемые, со звуковой сигнализацией, таймером;*
нет 1 нерегулируемый

3.2.5. Информация на пути следования к объекту: *акустическая, тактильная, визуальная;*
нет

3.2.6. Перепады высоты на пути: **нет**

Их обустройство для инвалидов на коляске: **да**

3.3. Организация доступности объекта для инвалидов – форма обслуживания *

№ п/п	Категория инвалидов (вид нарушения)	Вариант организации доступности объекта (формы обслуживания)*
1	Все категории инвалидов и МГН	ДП-В
	<i>в том числе инвалиды:</i>	
2	передвигающиеся на креслах-колясках	ДП-В
3	с нарушениями опорно-двигательного аппарата	ДП-В
4	с нарушениями зрения	ДП-В
5	с нарушениями слуха	ДП-В
6	с нарушениями умственного развития	ДП-В

* - указывается один из вариантов: "А", "Б", "ДУ", "ВНД".

3.4. Состояние доступности основных структурно-функциональных зон

№ п/п	Основные структурно-функциональные зоны	Состояние доступности, в том числе для основных категорий инвалидов**
1	Территория, прилегающая к зданию (участок)	ДП-В
2	Вход (входы) в здание	ДП-В
3	Путь (пути) движения внутри здания (в т.ч. пути эвакуации)	ДП-В
4	Зона целевого назначения здания (целевого посещения объекта)	ДП-В
5	Санитарно-гигиенические помещения	ДП-В
6	Система информации и связи (на всех зонах)	ДП-В
7	Пути движения к объекту (от остановки транспорта)	ДП-В

** - указывается: ДП-В - доступно полностью всем; ДП-И (К, О, С, Г, У) - доступно полностью избирательно (указать категории инвалидов); ДЧ-В - доступно частично всем; ДЧ-И (К, О, С, Г, У) - доступно частично избирательно (указать категории инвалидов); ДУ - доступно условно, ВНД - временно недоступно.

3.5. ИТОГОВОЕ ЗАКЛЮЧЕНИЕ о состоянии доступности ОСИ: Территория, прилегающая к зданию доступна полностью всем. Пути движения по зданию (1 этаж), включая пути эвакуации доступны всем. Санитарно-гигиенические помещения доступны всем. Условная доступность объекта обеспечена содействием сотрудников объекта, ответственных за сопровождение и оказание помощи инвалидам при посещении ими объекта.

4. Управленческое решение

4.1. Рекомендации по адаптации основных структурных элементов объекта

№ п/п	Основные структурно-функциональные зоны объекта	Рекомендации по адаптации объекта (вид работы)*
1	Вход (входы) в здание	-
2	Путь (пути) движения внутри здания (в т.ч. пути эвакуации)	-
3	Зона целевого назначения здания (целевого посещения объекта)	-
4	Санитарно-гигиенические помещения	-

5	Пути движения к объекту (от остановки транспорта)	-
---	---	---

Все зоны и участки

* - указывается один из вариантов (видов работ): не нуждается; ремонт (текущий, капитальный); индивидуальное решение с ТСР; технические решения невозможны - организация альтернативной формы обслуживания.

4.2. Период проведения работ 2035-2036г.

в рамках исполнения Текущий ремонт

(указывается наименование документа: программы, плана)

4.3. Ожидаемый результат (по состоянию доступности) после выполнения работ по адаптации ДП-В

Оценка результата исполнения программы, плана (по состоянию доступности) удовлетворительное

4.4. Для принятия решения требуется, не требуется (нужное подчеркнуть):

Согласование не требуется

Имеется заключение уполномоченной организации о состоянии доступности объекта (наименование документа и выдавшей его организации, дата), прилагается не требуется

4.5. Информация размещена (обновлена) на Карте доступности Тульской области (www.zhit-vmeste.ru)

(наименование сайта, портала)

5. Особые отметки

Паспорт сформирован на основании:

1. Анкеты (информации об объекте) от "17" февраля 2023 г.

2. Акта обследования объекта: № акта 1 от "17" февраля 2023 г.

3. Решения Комиссии (рабочей группы) от "17" 02 2023г.