

04:030802:68

ГРПШ д. Болотниково

37:04:030802

37:04:030802:157(1)

37:04:030820:1/43У1  
Земли  
сельскохозяйственного  
назначения

37:04:030802:3У1  
Госсобственность  
Земли  
сельскохозяйственного  
назначения

37:04:030820:3У1  
Госсобственность  
Земли  
сельскохозяйственного  
назначения

37:04:030802

37:04:030802:80

37:04:030820

37:04:030810:10

37:04:030820

37:04:030820









37:04:030820:1/43У1  
Земли  
сельскохозяйственного  
назначения

37:04:030820:50/43У1  
Земли  
сельскохозяйственного  
назначения

37:04:030820:47

37:04:030820

УСЛОВНЫЕ ОБОЗНАЧЕНИЯ:

-  ось проектируемого газопровода
-  граница и кадастровый номер земельного участка, сведения о котором имеются в ЕГРН
-  граница и номер кадастрового квартала по данным ГКН
-  ЛЭП
-  граница зоны планируемого размещения линейного объекта
-  охранный зона существующего газопровода
-  охранный зона ЛЭП
-  ось существующего газопровода

4839/4840/376/322/1-сн.37:642-1-ПМТ.МО.ГЧ				
Газопроводы к населенным пунктам д. Болотниково, д. Зудово, д. Платково, с. Бредихино, д. Вершино (д. Кинно), д. Коротица, д. Чеганово, д. Мартыниха, д. Шерониха Заволжского района Ивановской области				
Изм.	Колуч.	Лист	№ док.	Подп.
ГИП	Кузнец	Лист	№ док.	Подп.
Нач. отд.	Рябов	05.09.18		
Разраб.	Канчукина	05.09.18		
Проб.	Кочергина	05.09.18		
Н. контр.	Деева	05.09.18		
Проект межевания территории. Материалы по обоснованию			Лист	Листов
Схема использования территории в период подготовки проекта межевания территории (д. Болотниково) М 1:1000			ПМТ	1 9
ООО ПИ "Тамбовсельхозтехпроект"				

Согласовано

Инф. № подл.

Взам. инв. №

Подп. и дата