

ФОРМА

листа записи предложений, дополнений и замечаний по обсуждаемому проекту, участвующих в собрании участников публичных слушаний

Ф.И.О. Лагунцова Гурьевна Владимировна  
дата рождения 02.04.1982г.  
Место регистрации Ивановская область, г. Заволжье,  
ул. Ватутина, д. 23  
Правоустанавливающие документы \_\_\_\_\_

(заполняется правообладателями земельных участков, объектов капитального строительства, жилых и нежилых помещений)

Предложения и замечания по обсуждаемому проекту:

Смешать часть территориальной зоны  
Р-2 на Ж-1 вдоль улицы 50 лет Октября  
с. Заречный ориентировочной ширины 50 метров.

ФОРМА

листа записи предложений, дополнений и замечаний по обсуждаемому проекту, участвующих в собрании участников публичных слушаний

Ф.И.О. Рябова Марина Ивановна  
дата рождения 6 декабря 1966 г.  
Место регистрации с. Заречный, ул. 50 лет Октября, 15  
Заволжский р-н, Ивановская обл.  
Правоустанавливающие документы \_\_\_\_\_

(заполняется правообладателями земельных участков, объектов капитального строительства, жилых и нежилых помещений)

Предложения и замечания по обсуждаемому проекту:

Смешать часть территориальной зоны  
Р-2 на Ж-1 вдоль улицы 50 лет Октября  
с. Заречный ориентировочной  
ширины 50 м.

ФОРМА

листа записи предложений, дополнений и замечаний по обсуждаемому проекту, участвующих в собрании участников публичных слушаний

Ф.И.О. Евдокимов Александр Михайлович  
дата рождения 11.08.1953  
Место регистрации с. Заречный, ул. 50 лет Октября д 13 Заволжского р-на, Ивановской области  
Правоустанавливающие документы \_\_\_\_\_

(заполняется правообладателями земельных участков, объектов капитального строительства, жилых и нежилых помещений)

Предложения и замечания по обсуждаемому проекту:

Сместить часть территориальной  
зоны Р-2 на ж-1 вдоль улицы  
50 лет Октября с. Заречный  
ориентированной ширины 50 м

ФОРМА

листа записи предложений, дополнений и замечаний по обсуждаемому проекту, участвующих в собрании участников публичных слушаний

Ф.И.О. Кокурин Николай Сергеевич  
дата рождения 01.10.1952  
Место регистрации с. Заречный, ул. 50 лет Октября д 14  
Заволжского р-на, Ивановской области  
Правоустанавливающие документы \_\_\_\_\_

(заполняется правообладателями земельных участков, объектов капитального строительства, жилых и нежилых помещений)

Предложения и замечания по обсуждаемому проекту:

Сместить часть территориальной  
зоны Р-2 на ж-1 вдоль улицы  
50 лет Октября с. Заречный  
ориентированной ширины 50 м

ФОРМА

листа записи предложений, дополнений и замечаний по обсуждаемому проекту, участвующих в собрании участников публичных слушаний

Ф.И.О. Беляшина Надежда Анатольевна

дата рождения 21 декабря 1972

Место регистрации с. Заречное ул. Солотомьян  
д.5

Правоустанавливающие документы \_\_\_\_\_

(заполняется правообладателями земельных участков, объектов капитального строительства, жилых и нежилых помещений)

Предложения и замечания по обсуждаемому проекту:

Снести часть территории  
участка Р-2 на ул. Ж.-л. вблизи участка  
№ 50 ул. Солотомьян с. Заречное Орехов  
района и передать 50 м

ФОРМА

листа записи предложений, дополнений и замечаний по обсуждаемому проекту, участвующих в собрании участников публичных слушаний

Ф.И.О. Шинель Наталья Александровна

дата рождения 13.11.1963

Место регистрации д. Коргово ул. Центральная  
д.40 кв.19

Правоустанавливающие документы \_\_\_\_\_

(заполняется правообладателями земельных участков, объектов капитального строительства, жилых и нежилых помещений)

Предложения и замечания по обсуждаемому проекту:

1. Земельный участок 37:04:030818:33 - отнести  
к зоне приречной ландшафта
2. Земельный участок некр. д. №40 уч.  
Центральная (участок предназначенный  
для размещения) отнести к зоне И
3. Земельный участок 37:04:031002:27 отнести  
к зоне общего пользования (или выделить  
территорию) на карте предназначена для размещения.

Лист записи предложений, дополнений и замечаний по обсуждаемому проекту,  
участвующих в собрании участников публичных слушаний

Ф.И.О. Тастров Хайдар Рабехович  
дата рождения 16 декабря 1956 года  
Место регистрации д. Коротиха ул. Новая д.20

Правоустанавливающие документы \_\_\_\_\_

Договор купли-продажи от 05.03.2009г.

(заполняется правообладателями земельных участков, объектов капитального строительства, жилых и нежилых помещений)

Предложения и замечаний по обсуждаемому проекту:

Передать в аренду земельный участок в кадастр квартала  
37:04:0030916:3с в виде разрешенного использования  
б.д. "склад", или 10.3

ФОРМА

листа записи предложений, дополнений и замечаний по обсуждаемому  
проекту, участвующих в собрании участников публичных слушаний

Ф.И.О. Смирнов Иван Иванович  
дата рождения 30.05.1955  
Место регистрации д. Коротиха ул. Центральная  
д. 39 кв.1

Правоустанавливающие документы \_\_\_\_\_

(заполняется правообладателями земельных участков, объектов капитального строительства, жилых и нежилых помещений)

Предложения и замечания по обсуждаемому проекту:

Внести в Генплан следующее предложение:  
предусмотреть зону размещения кладбища.

Влад / Смирнов И.И. /

**ФОРМА**

листа записи предложений, дополнений и замечаний по обсуждаемому проекту, участвующих в собрании участников публичных слушаний

Ф.И.О. Каролина Лидия Александровна  
дата рождения 15.11.1956  
Место регистрации г. Каролина ул. Центральная  
д. 21 кв. 16 д.  
Правоустанавливающие документы \_\_\_\_\_

(заполняется правообладателями земельных участков, объектов капитального строительства, жилых и нежилых помещений)

**Предложения и замечания по обсуждаемому проекту:**

Разместить заводной ФАП в ранее  
предусмотренном месте. Выбыть выделен-  
ной участок считать не актуальным  
А. Косовская

**ФОРМА**

листа записи предложений, дополнений и замечаний по обсуждаемому проекту, участвующих в собрании участников публичных слушаний

Ф.И.О. Лидия Александровна  
дата рождения 17.04.1961  
Место регистрации г. Каролина ул. Центральная  
д. 43 кв. 4 д.  
Правоустанавливающие документы \_\_\_\_\_

(заполняется правообладателями земельных участков, объектов капитального строительства, жилых и нежилых помещений)

**Предложения и замечания по обсуждаемому проекту:**

Мне стало известно, что на территории  
СЗТОО "Каролина" будет строиться металлургический  
завод (цеховый). Просим не переводить эти  
земли сельскохозяйственного назначения под земли промышлен-  
ленные, т.к. все население против строительства  
этого завода.

# ОБЩЕСТВО С ОГРАНИЧЕННОЙ ОТВЕТСТВЕННОСТЬЮ «ФИНТЭК»

Батурина ул., д. 39, корп. 1, г. Владимир, 600017  
тел./факс: (4922) 33-56-53

ОКПО 59988372 ОГРН 1043302005647 ИНН/КПП 3328431370/332801001

25.08.2021 г. № 7  
на № \_\_\_\_\_ от \_\_\_\_\_

Главе Заволжского  
муниципального района  
А.В. Потанину

Согласно Приложения к постановлению Главы Заволжского муниципального района Ивановской области от 30.07.2021 № 6 -пг «О назначении публичных слушаний по проекту внесения изменений в Генеральный план и Правила землепользования и застройки Междуреченского сельского поселения Заволжского муниципального района Ивановской области» направляем в Ваш адрес дополнения и замечания по обсуждаемому проекту.

Наименование (полное сокращенное)	ООО «Финтэк» Общество с ограниченной ответственностью ООО «Финтэк»
ИНН / КПП	3328431370 / 332801001
ОГРН(ИП)	1043302005647
Юридический адрес/ Почтовый адрес	600017, г. Владимир, ул. Батурина, д. 39, корп. 1
Факс / телефон	8(4922)33-56-53 / 8(4922)33-56-53
Правоустанавливаю щие документы	37:04:031113:168, право зарегистрировано № 37:04:031113:168-37/040/2019-1 от 22.10.2019г., 37:04:000000:1285, право зарегистрировано № 37:04:000000:1285-37/040/2019-1 от 22.10.2019г.
Предложения и замечаний по обсуждаемому проекту:	1. Просим внести изменения в Правила землепользования и застройки Междуреченского сельского поселения и карту функциональных зон Междуреченского сельского поселения в границах территории с. Заречный, а именно: земельный участок кадастровый номер 37:04:031113:168, расположенный по адресу: Ивановская область, Заволжский район, с. Заречный, ул. Волжская, д. 34 из функциональной зоны «Зона застройки индивидуальными жилыми дома «планируемые» перевести в функциональную зону «Зона застройки индивидуальными жилыми дома «существующие». 2. Просим уточнить вероятность наложения «Зоны транспортной инфраструктуры на земельный участок кадастровый номер 37:04:000000:1285, расположенный по адресу: Ивановская область, Заволжский район, с. Заречный, ул. Волжская, д. 34. В случае наложения исправить и откорректировать.

Директор ООО «Финтэк»



Е.А. Крылова



**Администрация Междуреченского сельского поселения  
Заволжского муниципального района  
Ивановской области**

155421 Ивановская область Заволжский район с. Заречный ул. Максима Горького, д.6  
Телефон (84932) 34-60-65 e-mail [mejdsp@yandex.ru](mailto:mejdsp@yandex.ru)

12.08.2021 г №

Главе Заволжского  
муниципального района  
А.В. Потанину

**УВАЖАЕМЫЙ АНДРЕЙ ВАЛЕРЬЕВИЧ!**

В связи с тем, что существующие кладбища, находящиеся на территории Междуреченского сельского поселения, исчерпали свой ресурс, администрация Междуреченского сельского поселения просит при корректировке Генплана предусмотреть земельный участок с разрешенным использованием «Размещение кладбищ».

Глава Междуреченского  
сельского поселения:



М.Н. Соколов

Администрация Заволжского муниципального района Ивановской области
«15» 08.2021 г.
Выходной № 3119
Исходящий №
Подпись

**ОБЩЕСТВО С ОГРАНИЧЕННОЙ ОТВЕТСТВЕННОСТЬЮ  
«КОРОТИХА»**

155421, Ивановская область, Заволжский район, д. Коротиха

ИНН 3703048636 КПП 370301001 р/с 40702810011010606712

БИК 044525058 К/с 30101810045250000058

Филиал «Бизнес» ПАО «Совкомбанк» (г. Москва)

ОГРН – 1143703000704

Генеральный директор – Олейник Михаил Михайлович

e-mail: zao-korotih@mail.ru

№ 11 от 05.08. 2021 года

Телефон (факс) 8(49333) 31 125

8(49333) 31 130

Главе Заволжского муниципального района  
Ивановской области

Потанину А.В.


Ивановская область, г. Заволжск, ул. Мира, д. 7

**Уважаемый Андрей Валерьевич!**

В собственности общества с ограниченной ответственностью «Коротиха», входящего в группу компаний «Заречье», находится земельный участок с кадастровым номером 37:04:030916:260 с видом разрешенного использования для ведения сельскохозяйственного производства. Учитывая нуждаемость Общества «Коротиха» в модернизации имеющегося производства, в настоящее время названным юридическим лицом совместно иными организациями группы компаний «Заречье», а также совместно с подрядными организациями: АО «Ивановоагрокомплект» и ООО «Молочная компания «Комплект» разрабатывается план перспективного развития, предусматривающий строительство животноводческого комплекса на 1200 голов крупного рогатого скота (дойного стада), с численностью общего поголовья до 3000 единиц в рамках инвестиционного проекта, формируется техническое задание на проектирование и разработку ПСД с обязательным прохождением государственной экспертизы и защиты инвестиционного проекта.

С учетом изложенного имеется производственная необходимость размещения непосредственной близости от планируемого строительства находящегося в распоряжении группы компаний «Заречье» комплексного оборудования: асфальтосмесительной установки ДС-117-2Е с проведенной модернизацией в области автоматизации процесса производства готовой продукции и дооснащенной рукавным импульсным фильтром SLQM-32x6 с показателями эффективности фильтрации – 99,5-99,999%, производственной мощностью 25 – 35 тонн/час.

В этой связи в настоящее время в границах земельного участка с кадастровым номером 37:04:030916:260 проводится формирование нового




земельного участка ориентировочной площадью 2,6 га для размещения вышеуказанного оборудования.

На основании изложенного прошу Вас оказать содействию в изменении категории вновь образуемого земельного участка с земель сельскохозяйственного назначения в земли промышленности с установлением вида разрешенного использования: строительная промышленность (код 6.6.)

При решении данных вопросов гарантируем обеспечить начало эксплуатации указанного оборудования в течение двух месяцев, что позволит: создать дополнительную занятость населения до 50 рабочих мест, увеличить налоговые поступления в бюджет района до 3,5 млн руб., создать конкурентную среду в муниципальном районе в сфере дорожного строительства, ремонта и благоустройства, ускорить реализацию проекта по строительству животноводческого комплекса.


Приложение: схема вновь образуемого земельного участка

Руководитель группы компаний «Заречье»



А.В. Молодов

Генеральный директор ООО «Коротиха»



М.М. Олейник

*Образуемый земельный участок ориентировочной площадью 2.6 га. расположен в границах земельного участка с кадастровым номером 37:04:030916:260*

