


Кировский районный отдел Государственного комитета по государственной регистрации и кадастру Республики Крым
полное наименование органа регистрации прав

Выписка из Единого государственного реестра недвижимости об основных характеристиках и зарегистрированных правах на объект недвижимости

Сведения об основных характеристиках объекта недвижимости

На основании запроса от 31.05.2023, поступившего на рассмотрение 31.05.2023, сообщаем, что согласно записям Единого государственного реестра недвижимости:

Здание		Раздел 1 Лист 1
вид объекта недвижимости		
Лист № 1 раздела 1	Всего листов раздела 1: 1	Всего разделов: 3
31.05.2023г. № КУВИ-001/2023-125663414		Всего листов выписки: 4
Кадастровый номер: 90:07:210101:396		
Номер кадастрового квартала:	90:07:210101	
Дата присвоения кадастрового номера:	11.10.2016	
Ранее присвоенный государственный учетный номер:	данные отсутствуют	
Местоположение:	Республика Крым, р-н. Ленинский, с. Новониколаевка, ул. Чуба, д. 37	
Площадь, м2:	3141.1	
Назначение:	Пежиное	
Наименование:	школа	
Количество этажей, в том числе подземных этажей:	3, в том числе подземных 0	
Год ввода в эксплуатацию по завершении строительства:	данные отсутствуют	
Год завершения строительства:	1969	
Кадастровая стоимость, руб:	14161200.4	
Кадастровые номера иных объектов недвижимости, в пределах которых расположен объект недвижимости:	90:07:210101:2348	
Кадастровые номера помещений, машино-мест, расположенных в здании или сооружении:	данные отсутствуют	
Виды разрешенного использования:	нежилое	
Статус записи об объекте недвижимости:	Сведения об объекте недвижимости имеют статус "актуальные"	
Особые отметки:	Сведения, необходимые для заполнения раздела: 5 - План расположения помещения, машино-места на этаже (плане этажа), отсутствуют.	
Получатель выписки:	Киреева Алёна Михайловна, действующий(ая) на основании документа " АДМИНИСТРАЦИЯ ЛЕНИНСКОГО РАЙОНА РЕСПУБЛИКИ КРЫМ	



ДОКУМЕНТ ПОДПИСАН
ЭЛЕКТРОННОЙ ПОДПИСЬЮ
Сертификат: 309479748548E1F0E7A3475A86F478
Выдано: ФЕДЕРАЛЬНАЯ СЛУЖБА ГОСУДАРСТВЕННОЙ
РЕГИСТРАЦИИ, КАДАСТРА И КАРТОГРАФИИ
Действителен с: 17.05.2022 по: 10.08.2023

полное наименование должности

инициалы, фамилия

Выписка из Единого государственного реестра недвижимости об основных характеристиках и зарегистрированных правах на объект недвижимости
 Сведения о зарегистрированных правах

Здание	
вид объекта недвижимости	
Лист № 1 раздела 2	Всего листов раздела 2: 2
Лист № 1 раздела 2	Всего разделов: 3
Лист № 1 раздела 2	Всего листов выписки: 4
31.05.2023г. № КУВИ-001/2023-125663414	
Кадастровый номер: 90:07:210101:396	

1	Правообладатель (правообладатели):	1.1	Муниципальное бюджетное общеобразовательное учреждение "Новоиколаевская средняя общеобразовательная школа" Ленинского района Республики Крым, ИНН: 9111010441, ОГРН: 1159102004775
	Сведения о возможности предоставления третьим лицам персональных данных физического лица:	1.1.1	данные отсутствуют
2	Вид, номер, дата и время государственной регистрации права:	2.1	Оперативное управление 90:07:210101:396-90/090/2018-2 29.07.2018 12:24:07
4	Сведения об осуществлении государственной регистрации сделки, права, ограничения права без необходимого в силу закона согласия третьего лица, органа:	4.1	данные отсутствуют
5	Ограничение прав и обременение объекта недвижимости:	не зарегистрировано	
1	Правообладатель (правообладатели):	1.2	Муниципальное образование Ленинский район Республики Крым
	Сведения о возможности предоставления третьим лицам персональных данных физического лица:	1.2.1	данные отсутствуют
2	Вид, номер, дата и время государственной регистрации права:	2.2	Собственность 90:07:210101:396-90/090/2018-1 07.06.2018 19:23:43
4	Сведения об осуществлении государственной регистрации сделки, права, ограничения права без необходимого в силу закона согласия третьего лица, органа:	4.2	данные отсутствуют
5	Ограничение прав и обременение объекта недвижимости:	не зарегистрировано	


ДОКУМЕНТ ПОДЛИСАН
ЭЛЕКТРОННОЙ ПОДПИСЬЮ

Сертификат: 30943767483A8F1E07A3E52A06A78
 Владелец: ФЕДЕРАЛЬНАЯ СЛУЖБА ГОСУДАРСТВЕННОЙ
 РЕГИСТРАЦИИ, КАДАСТРА И КАРТОГРАФИИ
 Действителен с: 17.05.2012 по: 10.08.2021

полное наименование должности

инициалы, фамилия

Здание			
вид объекта недвижимости			
Лист № 2 раздела 2	Всего листов раздела 2: 2	Всего разделов: 3	Всего листов выписки: 4
31.05.2023г. № КУВИ-001/2023-125663414			
Кадастровый номер: 90:07:210101:396			
6	Заявленные в судебном порядке права требования:	данные отсутствуют	
7	Сведения о возражении в отношении зарегистрированного права:	данные отсутствуют	
8	Сведения о возможности предоставления третьим лицам персональных данных физического лица	данные отсутствуют	
9	Сведения о наличии решения об изъятии объекта недвижимости для государственных и муниципальных нужд:	данные отсутствуют	
10	Сведения о невозможности государственной регистрации без личного участия правообладателя или его законного представителя:	данные отсутствуют	
11	Правопритязания и сведения о наличии поступивших, но не рассмотренных заявлений о проведении государственной регистрации права (перехода, прекращения права), ограничения права или обременения объекта недвижимости, сделки в отношении объекта недвижимости:	отсутствуют	




ПОЛНОЕ НАИМЕНОВАНИЕ ДОЛЖНОСТИ

ИНИЦИАЛЫ, ФАМИЛИЯ


Выписка из Единого государственного реестра недвижимости об основных характеристиках и зарегистрированных правах на объект недвижимости
 Описание местоположения объекта недвижимости

Здание		
вид объекта недвижимости		
Лист № 1 раздела 4	Всего листов раздела 4: 1	Всего разделов: 3
31.05.2023г. № КУВИ-001/2023-125663414		Всего листов выписки: 4
Кадастровый номер: 90:07:210101:396		



Масштаб 1:500

Условные обозначения:


 ДОКУМЕНТ ПОДПИСАН
 ЭЛЕКТРОННОЙ ПОДПИСЬЮ

Сертификат: 3094B7974FAC5A8E1E07A347E7AD8FA78
 Владелец: ФЕДЕРАЛЬНАЯ СЛУЖБА ГОСУДАРСТВЕННОЙ
 РЕГИСТРАЦИИ, КАДАСТРА И КАРТОГРАФИИ
 Действителен с 17.05.2022 по 10.08.3024

Полное наименование должности: _____

Инициалы, фамилия: _____