

СОГЛАСОВАНО

Начальник отдела образования
администрации Калининского района Санкт-
Петербурга

« 29 » 09 2025 г.

/А.Е. Протасов/

УТВЕРЖДАЮ

Заведующий ГБДОУ д/с №27
Калининского района
Санкт-Петербурга

« 01 » 09 2025 г.

/И.Ю. Канатаева/

СОГЛАСОВАНО

Начальник отдела Госавтоинспекции
УМВД России по Калининскому району
Санкт-Петербурга

« » 2025 г.

/С.А. Зинчик/

ПАСПОРТ

дорожной безопасности

Государственного бюджетного дошкольного образовательного

учреждения

детский сад № 27

Калининского района Санкт-Петербурга

2025г

Общие сведения

Государственное бюджетное дошкольное образовательное учреждение детский сад № 27 Калининского района Санкт-Петербурга

Юридический адрес ОУ: 195221, Санкт-Петербург, проспект Metallистов, дом 86, корпус 2, литер А

Фактический адрес ОУ: 195221, Санкт-Петербург, проспект Metallистов, дом 86, корпус 2, литер А

Руководитель ОУ: Канатаева Ирина Юрьевна, 246-06-62

Заместители

руководителя ОУ:

Караева Алла Казимировна, 246-06-62

Зембеля ирина Александровна, 246-06-62

Специалист отдела образования,
курирующий вопросы профилактики
детского дорожно-транспортного
травматизма

Главный специалист отдела образования Калининского района Санкт-Петербурга –
Спиридонова Анна Михайловна 417-47-56

(телефон)

Закрепленный за ОУ работник

Госавтоинспекции _____

(

Ответственный за организацию
работы по профилактике
детского дорожно-транспортного
травматизма в ОУ

воспитатель – Рубцова Татьяна Юрьевна, 246-06-62

Руководитель или ответственный
работник дорожно-эксплуатационной
организации, осуществляющей
содержание уличной
дорожной сети _____

Руководитель или ответственный
работник организации, осуществляющей
содержание внутридворовой
территории

завхоз -Караева Алла Казимировна 246-06-62

Количество учащихся:	203 человека
Наличие кабинета по БДД:	нет
Наличие уголков по БДД в 1-4 классах:	нет
Наличие автогородка (площадки) по БДД:	нет

Наличие автобуса в ОУ: нет

Время работы ОУ: с 07.00 до 19.00, кроме выходных и праздничных дней

Телефоны оперативных служб:

Сотовый оператор 112	
Дежурная служба администрации Калининского района	576-99-01
Дежурная часть РУВД МВД	540-02-02

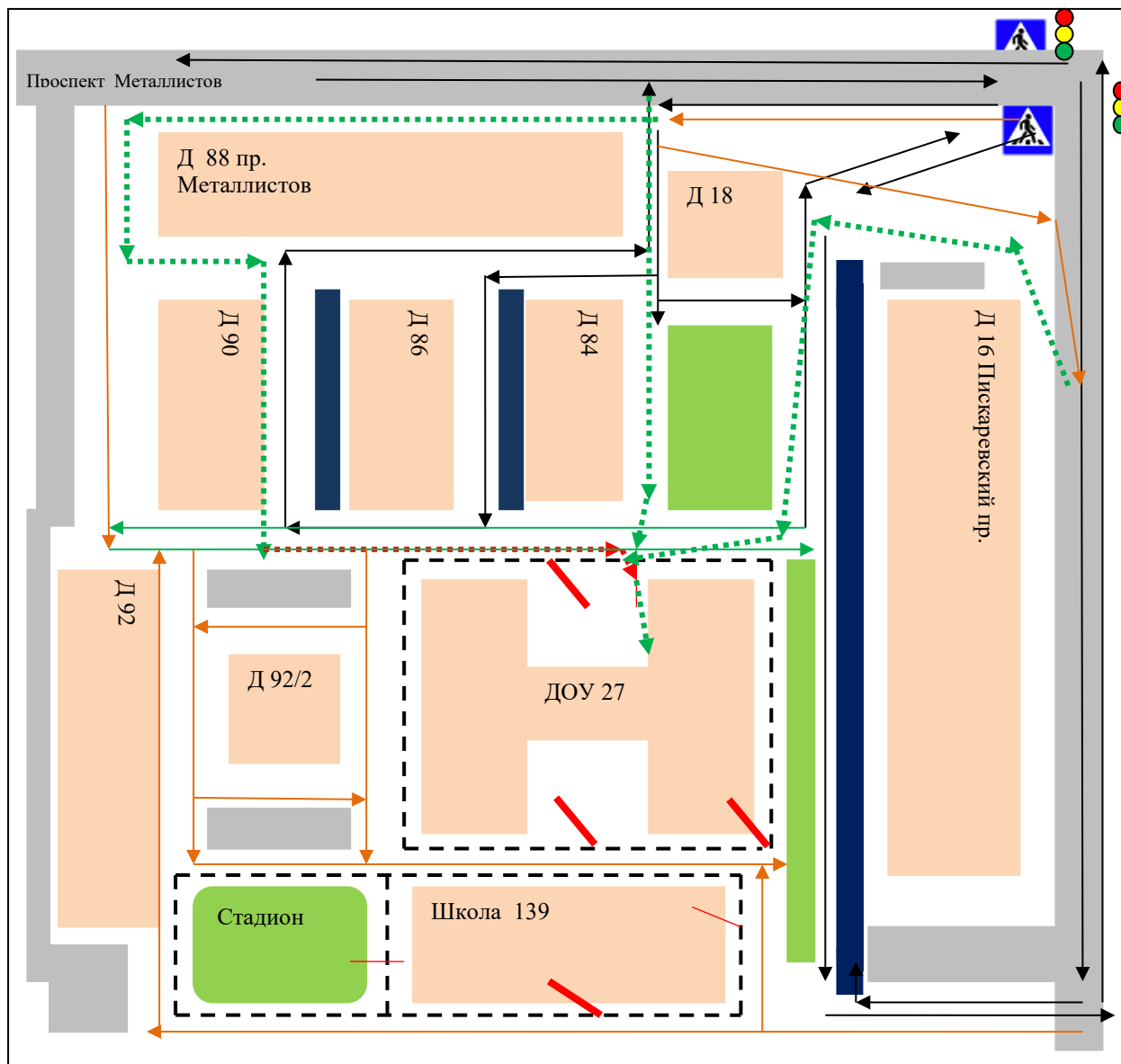
Содержание








Планы-схемы ОУ:

- 1) район расположения ОУ, пути движения транспортных средств и детей (учеников, обучающихся);
- 2) организация дорожного движения в непосредственной близости от образовательного учреждения с размещением соответствующих технических средств, маршруты движения детей и расположение парковочных мест;
- 3) маршруты движения организованных групп детей от ОУ к наиболее часто посещаемым объектам в ходе учебного процесса (например: стадион, парк, спортивно-оздоровительный комплекс);
- 4) пути движения транспортных средств к местам разгрузки/погрузки и рекомендуемых безопасных путей передвижения детей по территории образовательного учреждения.

Планы-схемы ОУ.

1. План-схема района расположения ОУ, пути движения транспортных средств и детей (обучающихся)



-  - жилая застройка
-  - проезжая часть
-  - тротуар
-  - пешеходный переход
-  - движение транспортных средств
-  - движение детей в (из) образовательное учреждение
-  - светофор

Комментарий к плану-схеме района расположения ОУ

Схема предназначена для общего представления о районе расположения ОУ. Для изучения безопасности движения детей на схеме обозначены наиболее частые пути движения воспитанников (с родителями) от дома (в т.ч. автобусных остановок) к ОУ и обратно. Схема дает представление о близлежащем окружении ОУ.

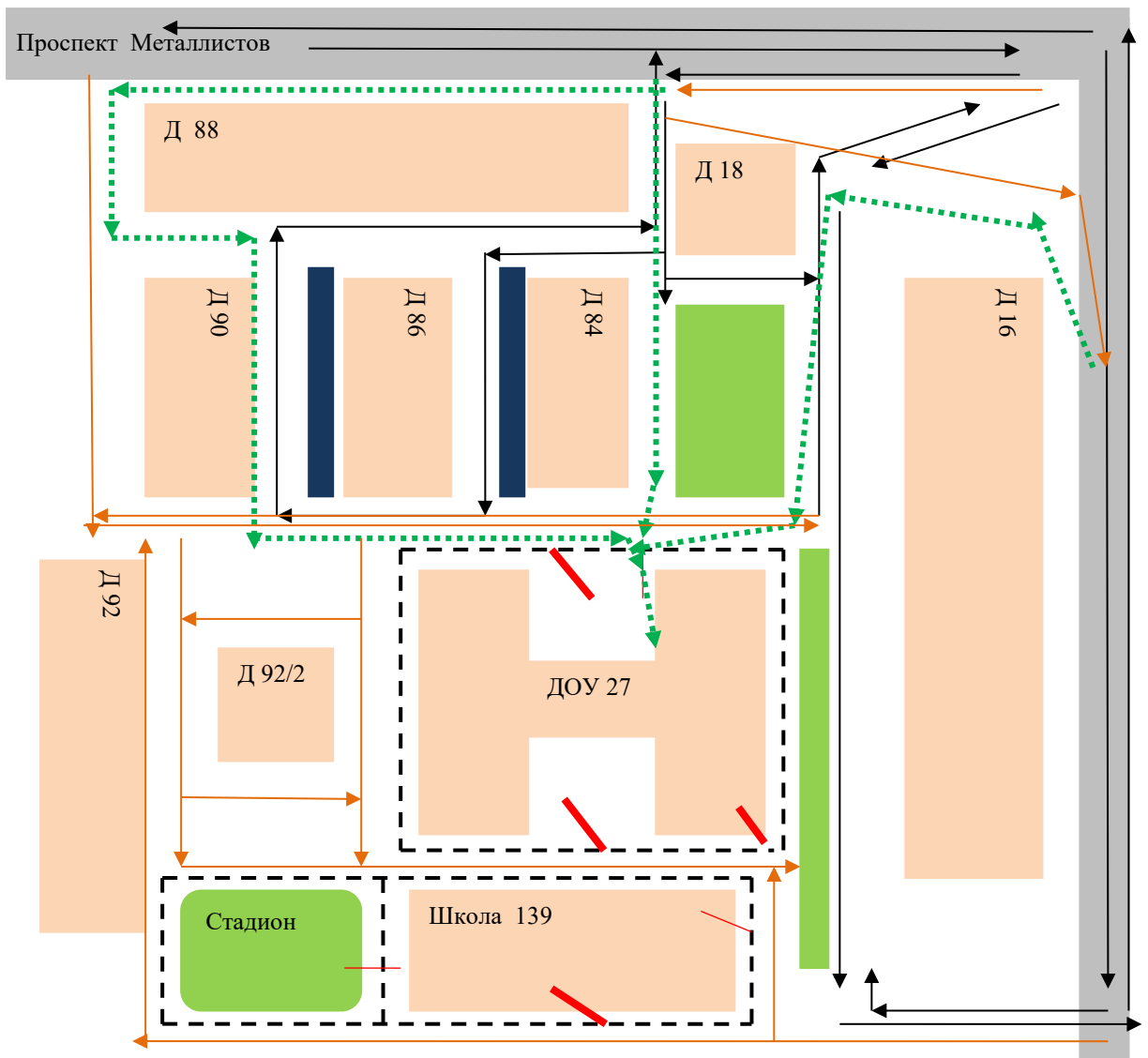
Территория, указанная в схеме, включает в себя:

- образовательное учреждение;
- жилые дома, в которых проживает большая часть детей (учеников) данного образовательного учреждения;
- автомобильные дороги и тротуары.

На схеме обозначено:

- расположение жилых домов, зданий и сооружений;
- сеть автомобильных дорог;
- пути движения транспортных средств;
- пути движения детей (учеников) в/из образовательного учреждения;
- уличные (наземные – регулируемые/нерегулируемые) и внеуличные (надземные и подземные) пешеходные переходы;
- названия улиц и нумерация домов;
- расположение остановок маршрутных транспортных средств.

2. Схема организации дорожного движения в непосредственной близости от образовательного учреждения с размещением соответствующих технических средств, маршруты движения детей и расположение парковочных мест



- - ограждение образовательного учреждения и транспортных средств
- - ворота, калитка
- ⋯➔ - направление движения детей от остановок маршрутных транспортных средств
- ➔ - направление движения транспортного потока
- - парковка автотранспорта
- - зеленая зона
- ➔ - направление движения по тротуару

Комментарии к схеме организации дорожного движения в непосредственной близости от ОУ

Схема организации дорожного движения ограничена автомобильными дорогами, находящимися в непосредственной близости от образовательного учреждения.

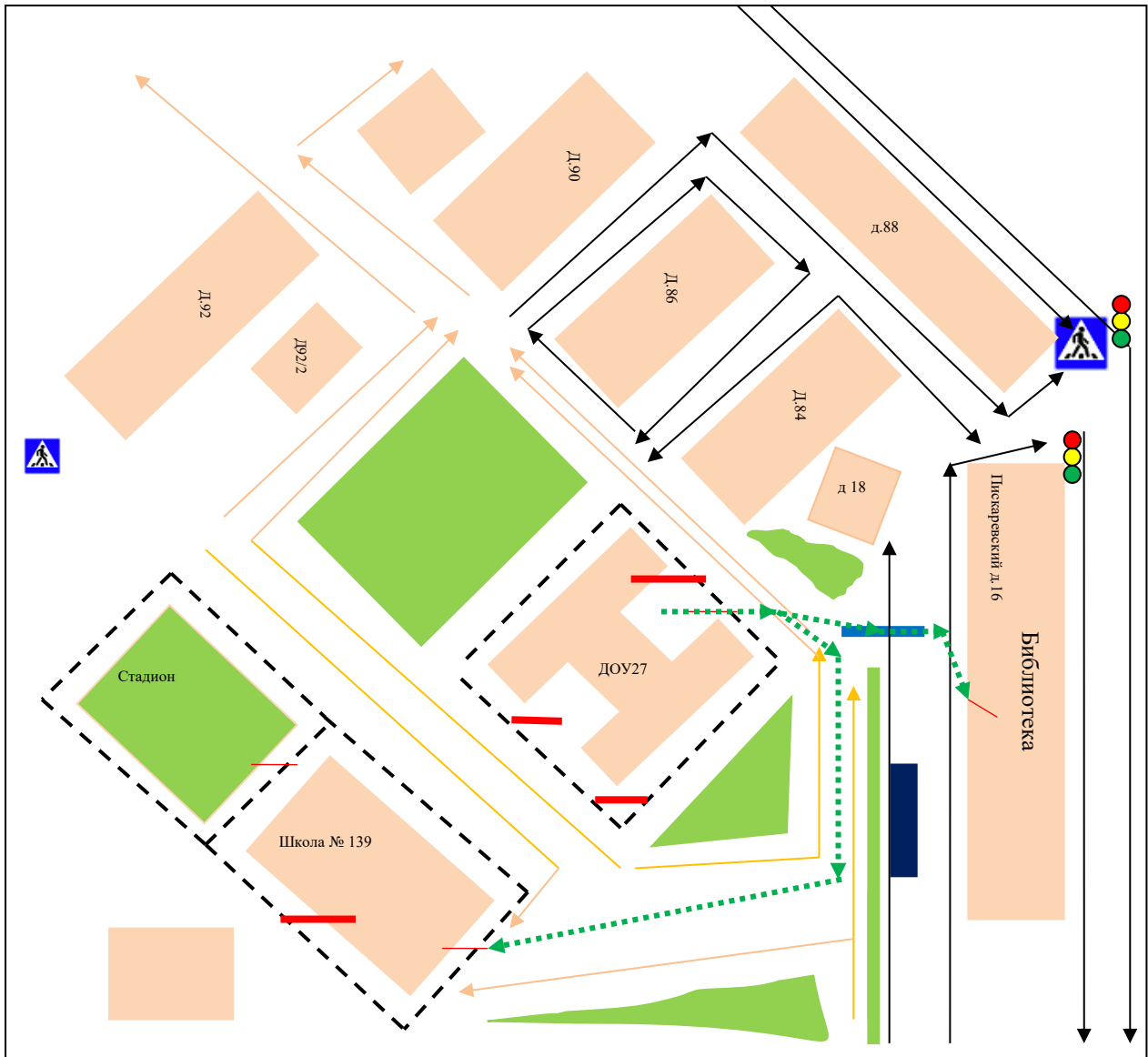
На схеме обозначено:

- здание ОУ с указанием территории, принадлежащей непосредственно ОУ (указано ограждение территории);
- направление движения транспортных средств по проезжей части;
- направление безопасного маршрута движения детей (учеников, обучающихся).

На схеме указано:

- наличие парковочных мест около ОУ;
- зеленые зоны, насаждения.

3. Маршруты движения организованных групп детей от ОУ к наиболее часто посещаемым объектам в ходе учебного процесса



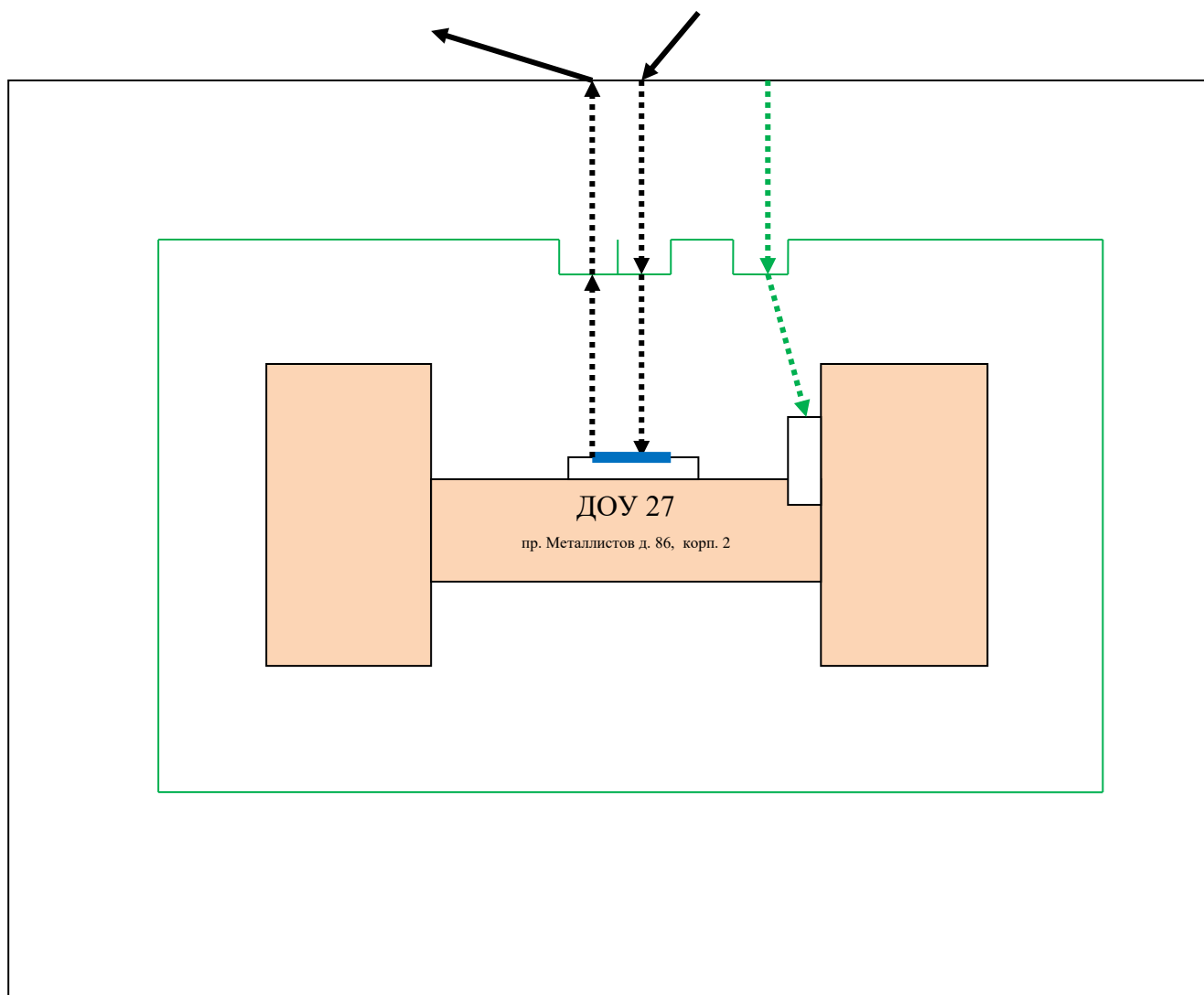
- - ограждение образовательного учреждения и транспортных средств
- - ворота, калитка
- ⋯➔ - направление безопасного движения группы детей к светофору, почте, магазину, детскому саду, школе и обратно.
- - зеленая зона
- ⚠ - пешеходный переход
- 🚦 - светофор
- ➔ - направление движения по тротуару
- ➔ - движение транспорта на придомовой территории
- - места парковки автотранспорта






Комментарии к схеме маршрутов движения организованных групп детей от ОУ к наиболее часто посещаемым объектам в ходе учебного процесса (например: стадион, парк, спортивно-оздоровительный комплекс)

На схеме района расположения ОУ указаны безопасные маршруты движения детей от ОУ к светофору, почте, магазину, детскому саду, школе и обратно.

Данные схемы используются преподавательским составом при организации движения групп детей к местам проведения занятий вне территории ОУ.

4. Пути движения транспортных средств к местам разгрузки/погрузки и рекомендуемые пути передвижения детей по территории образовательного учреждения



-  - въезд/выезд грузовых транспортных средств
-  - движение грузовых транспортных средств
-  - движение детей на территории ОУ
-  - ограничительная линия ограждения
-  - место разгрузки/погрузки

Комментарии к схеме пути движения транспортных средств к местам разгрузки/погрузки

На схеме указана примерная траектория движения транспортного средства на территории ОУ, в том числе место погрузки/разгрузки, а также безопасный маршрут движения детей во время погрузочно-разгрузочных работ.